

***PROGRAM HOSPODÁRSKEHO  
ROZVOJA A SOCIÁLNEHO  
ROZVOJA OBCE***

***KLÚČOVEC***

***na roky 2021 – 2027***



**Zhotoviteľ : EPIC Partner a.s. ,Komárno**



## Obsah

<b>Úvod .....</b>	<b>4</b>
<hr/>	
<b>1. Analytická časť .....</b>	<b>8</b>
<hr/>	
<i>Súhrnná charakteristika územia .....</i>	9
<i>Obyvateľstvo .....</i>	19
<i>Náboženská a národnostná štruktúra .....</i>	23
<i>Infraštruktúra .....</i>	25
<i>Cestovný ruch .....</i>	28
<i>Občianska vybavenosť .....</i>	31
<i>SWOT Analýza .....</i>	34
<b>2. Strategická časť .....</b>	<b>38</b>
<hr/>	
<i>Strategické ciele obce.....</i>	44
<i>Rozvojová vízia obce .....</i>	44
<b>3. Programová časť .....</b>	<b>47</b>
<hr/>	
<i>Akčný plán .....</i>	47
<i>vrátane východiskových hodnôt .....</i>	51
<b>4. Realizačná časť .....</b>	<b>56</b>
<hr/>	
<i>Popis organizačného zabezpečenia .....</i>	56
<i>Komunikácia a publicita .....</i>	59
<b>5. Finančná časť .....</b>	<b>60</b>
<hr/>	
<i>Finančné zabezpečenie .....</i>	60

<b>Záver .....</b>	<b>62</b>
--------------------	-----------

---

<i>Priloha č. 1 .....</i>	<i>64</i>
---------------------------	-----------

<i>Priloha č. 2 .....</i>	<i>65</i>
---------------------------	-----------

<i>Priloha č. 3 .....</i>	<i>66</i>
---------------------------	-----------

## Úvod

Dokument Program hospodárskeho rozvoja a sociálneho rozvoja obce Kľúčovec je základným dokumentom, ktorým sa samospráva obce pri výkone svojej činnosti stará o všestranný rozvoj svojho územia a o potreby svojich obyvateľov.

Cieľom predkladaného strategického dokumentu je zmapovanie sociálno-ekonomickej priestorovej štruktúry obce Kľúčovec – nachádzajúcej sa na juhozápadnom Slovensku v okrese Dunajská Streda – a na základe výsledkov týchto analýz vytvoriť program hospodárskeho rozvoja a sociálneho rozvoja daného územia, ktorý bude základným strednodobým programovým dokumentom (v období 2021-2027) na podporu regionálneho rozvoja na úrovni obce. Vlastne je to program cielených opatrení na stimuláciu ekonomického a sociálneho rozvoja obce, ktorého cieľom je navrhnúť systematickú a funkčne trvalo udržateľnú rozvojovú stratégiu, zameranú na realizáciu hospodárskeho a sociálneho rozvoja obce pri rešpektovaní globálnych cieľov regionálneho vývoja, resp. štátnej regionálnej politiky.

*Program hospodárskeho rozvoja a sociálneho rozvoja obce Kľúčovec na roky 2021-2027 bol vypracovaný na základe zákona Národnej rady SR č. 539/2008 Z. z. o podpore regionálneho rozvoja (v znení č. 309/2014 Z. z., 378/2016 Z. z., 58/2018 Z. z., 313/2018 Z. z., 221/2019 Z. z., 134/2020 Z. z.),*

Programom hospodárskeho rozvoja a sociálneho rozvoja obce Kľúčovec sa uskutočňuje podpora regionálneho rozvoja na miestnej úrovni s dôrazom na sociálnu, ekonomickú a environmentálnu sféru. Je to program cielených opatrení, navrhnutý pre oživenie sociálneho, ekonomického a environmentálneho rozvoja obce, ktorý na základe výsledkov ročného hodnotenia bude priebežne aktualizovaný a dopĺňovaný.

Tento programový dokument je previazaný so sektorovými operačnými programami vypracovanými na základe Partnerskej dohody Slovenskej republiky na roky 2021-2027 (Partnerská dohoda Slovenskej republiky na roky 2021 – 2027 je základný strategický dokument s celoštátnym dosahom, ktorý vypracuje Slovenská republika za účasti partnerov v súlade s prístupom viacúrovňového riadenia a ktorým sa stanoví stratégia, priority a opatrenia pre účinné a efektívne využívanie prostriedkov Európskych štrukturálnych a investičných fondov za účelom dosahovania cieľov stratégie Európa 2020), ako aj s Národnou stratégiou regionálneho rozvoja SR (schválenou uznesením Vlády SR č. 222 zo 14. mája 2014), Koncepciou územného rozvoja Slovenska 2001 (KURS 2001), Programom hospodárskeho a sociálneho rozvoja Trnavského samosprávneho kraja na roky 2016-2023, Územným plánom

**Formulár č.1 – Hlavička dokumentu PHRSR**

<b>Názov:</b>	Program hospodárskeho rozvoja a sociálneho rozvoja obce Kľúčovec na roky 2021-2027
<b>Typ:</b>	PHRSR obce je strednodobým rozvojovým dokumentom v zmysle zákona č. 539/2008 Z. z o podpore regionálneho rozvoja v znení neskorších predpisov a je vypracovaný v súlade s cieľmi a prioritami ustanovenými v NSRR, pričom zohľadňuje ciele a priority ustanovené v programe rozvoja príslušnej VÚC a je vypracovaný podľa záväznej časti územnoplánovacej dokumentácie regiónu a obce.
<b>Územné vymedzenie:</b>	Obec Kľúčovec
<b>Územný plán obce schválený:</b>	áno
<b>Dátum schválenia PHSRO:</b>	V procese prípravy
<b>Dátum splatnosti:</b>	01.01.2021-31.12.2027
<b>Verzia časti dokumentu:</b>	1.0
<b>Publikovaný verejne:</b>	Informácia na obecnom zastupiteľstve
<b>Predkladá:</b>	Csaba Bognár, starosta obce

**Formulár č.2 – Zámer spracovania PHRSR**

<b>Názov dokumentu:</b>	Program hospodárskeho rozvoja a sociálneho rozvoja obce Kľúčovec na roky 2021-2027
<b>Forma spracovania:</b>	S pomocou externých odborníkov. Spracovateľom je spoločnosť: EPIC Partner a.s., Bratislavská cesta 4931, 945 01 Komárno, IČO: 48 038 521.
<b>Riadenie procesu spracovania:</b>	Dokument bol spracovaný podľa platnej legislatívy na podporu regionálneho rozvoja a metodiky na spracovanie PHRSR.
<b>Obdobie spracovania:</b>	Obdobie spracovania PHRSR je od 03.04.2021 do 20.05.2021
<b>Financovanie spracovania:</b>	Náklady na vlastné spracovanie dokumentu boli financované z vlastných zdrojov obce Kľúčovec (rozpočet obce).

Koncepciou územného rozvoja Slovenska 2001 (KURS 2001), Programom hospodárskeho a sociálneho rozvoja Trnavského samosprávneho kraja na roky 2016-2023, Územným plánom Trnavského samosprávneho kraja, Regionálnou inovačnou stratégiou Trnavského samosprávneho kraja. Program obce Klúčovec bol vypracovaný na základe metodiky, ktorú vydal Úrad podpredsedu vlády pre investície a informatizáciu.

Pri vypracovaní tohto programového dokumentu boli zohľadnené priority Národnej stratégie regionálneho rozvoja SR, ako aj jej vízia regionálneho rozvoja na Slovensku: Slovensko sa má stať krajinou s vysokou kvalitou života všetkých občanov. Každý región bude využívať svoje danosti v prospech svojho udržateľného hospodárskeho, sociálneho, environmentálneho a územného rozvoja, a tým aj Slovenskej republiky, ako vyspelého, hospodársky, politicky a sociálne súdržného členského štátu Európskej únie.

Program hospodárskeho rozvoja a sociálneho obce Klúčovec je spolu s územným plánom základným a kľúčovým dokumentom pre riadenie samosprávy vychádzajúcim z poznania situácie. Formuluje svoju predstavu o budúcnosti spolu s činnosťami a projektmi na jej zabezpečenie. PHRSR na obdobie rokov 2021 až 2027 je tretím strategickým dokumentom obce, nahrádza PRO na obdobie 2014 – 2020.

*Rozvojová stratégia obce Klúčovec vychádza aj zo stratégie Európa 2020, prostredníctvom financovania projektov v programovom období 2021-2027 podporí*

- inteligentný rast: vytvorenie hospodárstva založeného na znalostiach a inovácii,
- udržateľný rast: podporovanie ekologickejšieho a konkurencieschopnejšieho hospodárstva, ktoré efektívnejšie využíva zdroje,
- inkluzívny rast: podporovanie hospodárstva s vysokou mierou zamestnanosti, ktoré zabezpečí hospodársku, sociálnu a územnú súdržnosť.

Program hospodárskeho a sociálneho rozvoja obce Klúčovec schvaľuje Obecné zastupiteľstvo v Klúčovci, ktoré bude potom realizovať vykonateľnosť, kontrolu, monitorovanie a hodnotenie tohto programu.

**Formulár č.3 - Zoznam analyzovaných koncepčných dokumentov**

<b>Zoznam analyzovaných koncepčných dokumentov</b>			
<b>Názov dokumentu</b>	<b>Platnosť dokumentu</b>	<b>Úroveň dokumentu</b>	<b>Zdroj</b>
<b>Stratégia Európa 2020</b>	2020	európska	<a href="http://www.mindop.sk">www.mindop.sk</a>
<b>Národná stratégia regionálneho rozvoja SR (NSRR)</b>	2030	národná	<a href="http://www.mindop.sk">www.mindop.sk</a>
<b>Koncepcia územného rozvoja Slovenska 2001-záväzná časť v znení KURS 2011</b>	2030	národná	<a href="http://www.mindop.sk">www.mindop.sk</a>
<b>Metodika na vypracovanie PHRSR</b>	2027	národná	<a href="http://www.mindop.sk">www.mindop.sk</a>
<b>Partnerská Dohoda 2021-2027</b>	2027	národná	<a href="http://www.partnerskadohoda.gov.sk">www.partnerskadohoda.gov.sk</a>
<b>Program hospodárskeho a sociálneho rozvoja TTSK</b>	2023	regionálna	<a href="http://www.trnava-vuc.sk">www.trnava-vuc.sk</a>
<b>Územný plán VÚC TTSK</b>	2015	regionálna	<a href="http://www.trnava-vuc.sk">www.trnava-vuc.sk</a>
<b>Plán rozvoja verejných vodovodov a verejných kanalizácií Trnavského samosprávneho kraja</b>	2015	regionálna	<a href="http://www.enviroportal.sk">www.enviroportal.sk</a>
<b>Program odpadového hospodárstva Trnavské kraja</b>	2020	regionálna	<a href="http://www.minv.sk">www.minv.sk</a>
<b>Informácia k vyhodnoteniu PHSR TTSK 2016 - 2020 za rok 2019</b>	2019	regionálna	<a href="http://www.trnava-vuc.sk">www.trnava-vuc.sk</a>
<b>Plán rozvoja obce Klúčovec</b>	2020	miestna	<a href="http://www.klucovec.sk/">www.klucovec.sk/</a>

# 1. Analytická časť

Formulár A1 - Zoznam kvantitatívnych a kvalitatívnych dát (povinný v predpisanej štruktúre)

Zoznam použitých kvantitatívnych a kvalitatívnych dát		
Oblasť dát/Téma	Zdroj dát	Webová stránka
Demografia	Štatistický úrad SR Inštitút informatiky a štatistiky	<a href="http://www.slovakstatistics.sk">www.slovakstatistics.sk</a> <a href="http://www.infostat.sk">www.infostat.sk</a>
Bývanie	Štatistický úrad SR Inštitút informatiky a štatistiky	<a href="http://www.slovakstatistics.sk">www.slovakstatistics.sk</a> <a href="http://www.infostat.sk">www.infostat.sk</a>
Školstvo a vzdelávanie	Štatistický úrad SR Ústav informácií a prognóz	<a href="http://www.slovakstatistics.sk">www.slovakstatistics.sk</a> <a href="http://www.uips.sk">www.uips.sk</a>
Zdravotníctvo	Národné centrum zdravotníckych informácií	<a href="http://www.nczisk.sk">www.nczisk.sk</a>
Sociálna starostlivosť	Úrad práce, sociálnych vecí a rodiny SR Ministerstvo vnútra SR	<a href="http://www.upsvar.sk">www.upsvar.sk</a> <a href="http://www.minv.sk">www.minv.sk</a>
Ekonomická situácia	Štatistický úrad SR Slovenská agentúra pre rozvoj investícií a obchodu Finančná správa SR	<a href="http://www.slovakstatistics.sk">www.slovakstatistics.sk</a> <a href="http://www.sario.sk">www.sario.sk</a> <a href="http://www.financnasprava.sk">www.financnasprava.sk</a>
Životné prostredie	Slovenský hydrometeorologický ústav Slovenská agentúra životného prostredia	<a href="http://www.shmu.sk">www.shmu.sk</a> <a href="http://www.enviroportal.sk">www.enviroportal.sk</a>



## *Súhrnná charakteristika územia*

Územie obce Kľúčovec je územný celok, ktorý tvorí jedno katastrálne územie, a to *katastrálne územie Kľúčovec*.

Obec Kľúčovec sa nachádza v juhozápadnej časti Slovenskej republiky (ďalej SR). Z hľadiska územnosprávneho členenia SR obec na úrovni NUTS 3 patrí do *Trnavského kraja*, na úrovni obvodov/okresov obec Kľúčovec sa nachádza v obvode/*okrese Dunajská Streda*.

Celková výmera územia obce: **12 933 145** (m<sup>2</sup>)

*Poloha obce Kľúčovec na Slovensku vo vzťahu ku krajskému centru a obvodnému/okresnému mestu*



Obec Kľúčovec je členom občianskeho združenia *MAS Podunajsko*. Cieľom tejto miestnej akčnej skupiny je realizácia spoločnej stratégie rozvoja v regióne, všestranná podpora trvale udržateľného rozvoja územia.

Táto organizácia sa zameriava predovšetkým na nové formy zlepšovania kvality života v regióne, posilnenie ekonomického prostredia, zhodnocovanie prírodného a kultúrneho dedičstva v nadviazaní na rozvoj cestovného ruchu, športových a rekreačných aktivít. Región *Podunajsko* sa nachádza na juhozápade Slovenska pri Maďarských hraniciach na Žitnom ostrove.

### *Geomorfológia a geológia územia*

Územie obce je súčasťou *Alpsko-Himalájskej sústavy*, v rámci nej je súčasťou podsústavy *Panónska panva*, provincie *Západopanónska panva*, subprovincie *Malá Dunajská kotlina*, oblasti *Podunajská nížina* a celku *Podunajská rovina*.. Do obce zasahuje časť Podunajskej roviny *Čiližská mokrad'*. Nadmorská výška k.ú. obce je **114 m n. m.**

Typ geologického substrátu a typ reliéfu predstavujú prvotný diferenciálny prvok z hľadiska ostatných prírodných zložiek krajiny, ale aj z hľadiska možného využitia človekom. Geologický podklad riešeného územia je tvorený *kvartérnymi holocénnymi nivnými sedimentmi*. Základné kvartérne útvary k.ú. obce sú: fluviálno-mokrad'ové sedimenty s organickou prímесou (holocén).

Z hľadiska hydrogeologického podklad riešeného územia tvoria *kvartérne piesky a štrky nivných území* – priepustnosť zvodnených vrstiev je pórová – veľmi dobrá až dobrá.

Na základe exogénnych procesov celé územie obce je akumulácnym reliéfom, ide o *fluviálny reliéf* (fluviálna rovina) a *fluviálno-mokrad'ový reliéf* (fluviálna mokrad' a slatinná rovina). Je to reliéf s nepatrným uplatnením litológie.

V riešenom území sa nachádzajú tieto vybrané tvary reliéfu: mokrad'ové úpätné a medzivalové depresie.

Priepustnosť zvodnených vrstiev na väčšine územia je *pórová* – veľmi dobrá až dobrá. 70% podzemnej vody je doplňovaná z riek a ich prítokov.

Z hľadiska seizmických pomerov sa územie obce zaraďuje medzi neaktívne oblasti v rámci Slovenska .

### ***Klimatické podmienky územia***

Na základe klimaticko-geografických typov Slovenska študované územie leží v *suchej až mierne suchej* oblasti *teplej a prevažne teplej* nížinnej klímy s miernou inverziou teplôt. Suma teplôt 10°C a viac za jeden rok je 3000-3200.

Priemerná ročná teplota vzduchu v obci je 9,9 °C. Najchladnejší je mesiac január, kedy priemerná mesačná teplota vzduchu dosahuje hodnoty -2,1 °C. Najteplejší je mesiac júl s priemernou mesačnou teplotou 20,5 °C.

Zaujmové územie nie je len našou najteplejšou oblasťou, ale patrí aj medzi *najsuchšie oblasti Slovenska* (oblasť je chránená pred západnými vetrami predhorím Álp a Malými Karpatmi), priemerný ročný úhrn zrážok je 550-600 mm. Najviac zrážok padne v mesiacoch máj, jún a júl – priemerne za mesiac 59,3 mm zrážok.

Časť zrážok v zimnom období padne u nás vo forme *snehu*, z ktorého sa pri teplotách pod nulou utvorí pokrývka dlhšieho alebo kratšieho trvania podľa priebehu počasia. Výskyt

snehu a trvanie snehovej pokrývky na danom území sú z roka na rok veľmi premenlivé v závislosti od rázu zimy. Priemerný dátum prvého dňa so snehovou pokrývkou pripadá na začiatok decembra. Priemerný počet dní so snehovou pokrývkou za rok je 35 pričom najviac dní pripadá na mesiace január a február.

Z hľadiska veterných pomerov obec leží v jednej z *najveternejších oblastí Slovenska*. Najväčšie rýchlosti vetra a aj najviac veterných dní sa vyskytuje v zimnom a jarnom období. V chladnom polroku (od októbra do marca) priemerná rýchlosť vetra je 3,1 m/s, kým v teplom polroku (apríl až september) je 2,8 m/s. Prevládajúci smer vetra je SZ (24,5%), výskyt ostatných vetrov je nasledovný: S (17,7%), JV (16,3%), Z (8,5%), V (8,5%), J (6,1%), SV (6%), JZ (4,3%).

### ***Pedologické podmienky územia***

V k. ú. obce prevládajú *hlinité, ilovito-hlinité a ilovité pôdne druhy*. V k. ú. obce sa miestami vyskytujú zamokrené pôdy. Pôdy sú bez skeletu až slabo skeletnaté. Potenciálna erózia pôdy je žiadna až nepatrná.

#### **Hlavné pôdne typy v k. ú. obce sú:**

- čiernice karbonátové, sprievodné čiernice glejové a gleje prevažne na ľahkých nekarbonátových nivných sedimentoch,
- černozeme slabo glejové, prevažne karbonátové,
- čiernice karbonátové a čiernice glejové, (na starých fluvialných sedimentoch), nivné pôdy glejové.

Bonita poľnohospodárskych pôd je vysoká – *pôdy sú veľmi produkčné*.

### ***Rastlinstvo, živočíšstvo***

Z hľadiska fyto geografického členenia riešené územie patrí do oblasti *panónskej flóry* (Pannonicum), obvodu *eupanónskej xerothermnej flóry* (Eupannonicum), okresu *Podunajská nížina*.

Potenciálna prirodzená vegetácia je vegetácia, ktorá by sa za daných klimatických, pôdnych a hydrologických pomerov vyvinula na určitom mieste (biotope), keby vplyv ľudskej činnosti ihneď prestal pôsobiť. Poznanie prirodzenej potenciálnej vegetácie územia je dôležité najmä z hľadiska rekonštrukcie, obnovy a ďalšieho prirodzeného vývoja vegetácie (lesnej aj

nelesnej) s cieľom jej priblíženia sa či úplného prinavrátania do prirodzeného stavu, aby sa tak zabezpečila ekologická stabilita územia.

**Potenciálnu prirodzenú vegetáciu v riešenom území predstavujú:**

- jaseňovo-brestovo-dubové a jelšové lužné lesy,
- vrbovo-topoľové lužné lesy,
- slatiniská.

Vplyvom intenzívneho hospodárenia pôvodná vegetačná pokrývka bola vo väčšej časti odstránená (zachovali sa zvyšky lesov a lesíkov, ktoré umožňujú vytvoriť obraz o ich prirodzenom alebo jemu blízkom zložení - ochrana týchto lesov je veľmi dôležitá, lebo spôsobujú ako ekostabilizačný faktor), na miestach prirodzených kultúr sa nachádzajú **najúrodnejšie poľnohospodárske pôdy Slovenska.**

Živočíchy tvoria nezastupiteľnú zložku všetkých typov spoločenstiev biosféry. V zložitých potravných reťazcoch rozhodujúcou mierou prispievajú k ekologickej rovnováhe v obehu látok a energie. Čím väčšia je druhová rozmanitosť, tým lepšie podmienky sa vytvárajú pre ďalší rozvoj územia aj v prípade, ak ich chápeme z hľadiska ekologickej stratégie ľudskej spoločnosti. Dnešné rozšírenie a zloženie fauny je výsledkom dlhodobého vývinu.

Z hľadiska živočíšnej regionalizácie Slovenska územie obce patrí do **Panónskej oblasti**, v rámci ktorej do **juhoslvenského obvodu lužného dunajského okrsku.**

Na území obce sa z poľovnej (srstnatej i pernatej) zveri vo voľnej prírode nachádzajú všetky významné druhy (**srnec, diviak, bažant, jarabica a zajac**).

***Nerastné suroviny***

Za nerasty sa podľa zákona č. 44/1988 Zb. o ochrane a využití nerastného bohatstva (banský zákon) v znení neskorších predpisov, považujú **tuhé, kvapalné a plynné časti zemskej kôry.** Ložiskom nerastov je prírodné nahromadenie nerastov.

V riešenom území sa vyskytujú významné zásoby **štrkopieskov nadregionálneho významu na báze riečnych náplavov Dunaja** (ktorých ťažba má veľký hospodársky význam).

V oblasti, kde leží obec Kľúčovec, sú lokalizované aj významné zdroje **kvalitnej pitnej vody.**

### ***Hydrologické pomery***

Katastrálne územie obce patrí do *povodia rieky Dunaj*. Cez riešené územie preteká *rieka Dunaj* – tvorí južnú hranicu k. ú. obce.

Cez riešené územie preteká aj odvodňovaco-zavlažovací kanál – *kanál Ňarad- Čiližská Radvaň – Kľúčovec - Čičov*. Na vybudovanom odvodňovaco-zavlažovacom kanáli je prietok regulovaný manipuláciou so stavidlami v závislosti od hladinového režimu a požiadaviek na povrchovú vodu, resp. na odvodnenie tej ktorej oblasti.

Vo východnej časti zastavaného územia obce Kľúčovec sa nachádza *jedno jazero*, ktorého revitalizácia by významne prispela k rozvoju atraktivity riešeného územia – mal by vzniknúť atraktívny areál pre relax a oddych (s možnosťou kúpania a rybolovu).

Katastrálne územie obce patrí do *chránenej oblasti prirodzenej akumulácie vody*. Chránenú vodohospodársku oblasť tvorí územie, ktoré je ohraničené riekou Dunaj, kanálom Palkovičovo-Aszód, Malým Dunajom, Suchým potokom a Čiernou vodou.

Režim podzemnej vody v oblasti ovplyvňuje Dunaj so sústavami ramien a Malým Dunajom.

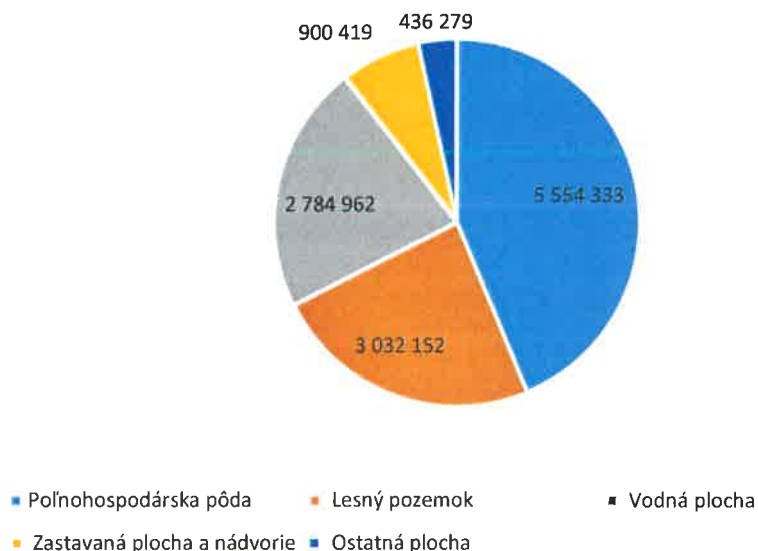
Svojou rozlohou a množstvom toto územie predstavuje *najvýznamnejšiu zásobáreň podzemnej vody na Slovensku*. Nachádzajú sa tu veľkokapacitné zdroje nadregionálneho významu, ale aj zdroje, ktoré zásobujú pitnou vodou jednotlivé obce okresu/obvodu Dunajská Streda.

### ***Súčasná krajinná štruktúra***

Súčasná krajinná štruktúra je tvorená súborom prvkov, ktoré človek ovplyvnil, čiastočne alebo úplne pozmenil, resp. novo vytvoril ako umelé prvky krajiny. Typ súčasnej krajiny je *poľnohospodársky, so sústredenými vidieckymi sídlami*. Ide o nízinnú rovinnú oráčinovú krajinu. V krajinej štruktúre riešeného územia veľký význam majú *vodné plochy*, ktoré *zaberajú 23,8 % výmery obce*.

## Štruktúra využitia zeme (v m<sup>2</sup>)

Graf č. 1



Zdroj: DataCube

## Územná ochrana

V riešenom území sa nachádza 1 územie zaradené do národného zoznamu území európskeho významu na základe výnosu Ministerstva životného prostredia SR č. 3/2004-5.1 zo dňa 14. júla 2004:

### Kľúčovské rameno

Identifikačný kód: **SKUEV0293**  
Kraj: **Trnavský**  
Rozloha lokality: **539,82 ha**  
Katastrálne územia: **824887 Kľúčovec**  
**836508 Medved'ov**  
**845248 Sap**

Stupeň ochrany: **2**

Časová doba platnosti podmienok ochrany: **od 1.1. do 31.12. každého roka**

Odôvodnenie návrhu ochrany: **Územie je navrhované z dôvodu ochrany biotopov európskeho významu:**

### Biotopy, ktoré sú predmetom ochrany:

**91EO** Lužné vrbovo-topoľové a jelšové lesy

**3140** Oligotrofné až mezotrofné vody s bentickou vegetáciou chár

**3150** Prirodzené eutrofné a mezotrofné stojaté vody s vegetáciou plávajúcich a/alebo ponorených cievnatých rastlín typu Magnopotamion alebo Hydrocharition

**3270** Rieky s bahnitými až piesočnatými brehmi s vegetáciou zväzov Chenopodionrubri p.p. a Bidentition p.p.

6430 Vlhkomilné vysokobylinné lemové spoločenstvá na poriečnych nivách od nížin do alpínskeho stuňa

91FO Lužné dubovo–brestovo–jaseňové lesy okolo nížinných riek .

**Druhy, ktoré sú predmetom ochrany:**

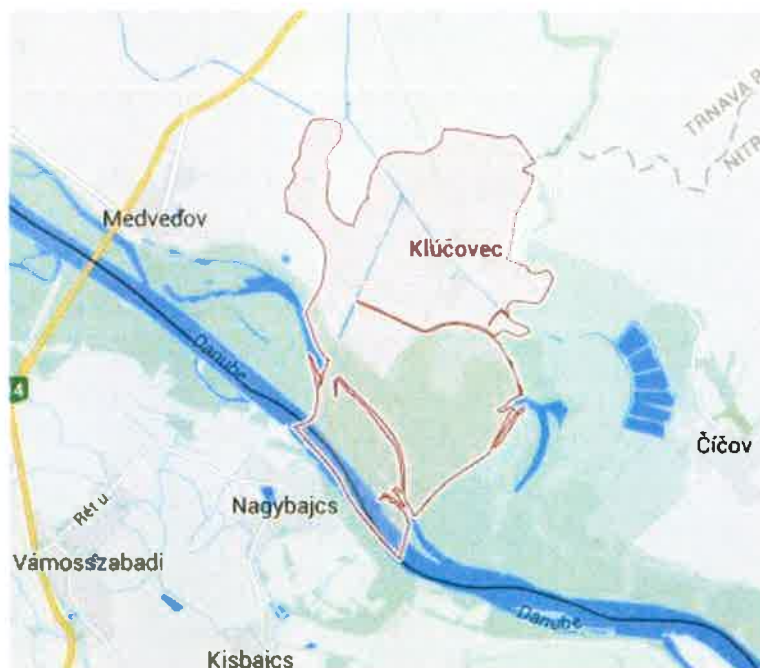
Hlaváč bielooplutvý, kunka červenobruchá, vydra riečna, lopatka dúhová, kolok vretenovitý, hrúz Kesslerov, čík európsky, hrebenačka vysoká, hrúz bielooplutvý, plž zlatistý, bobor vodný, plotica lesklá, hrebenačka pásavá, šabl'a krivočiara, kolok veľký.

***Umiestnenie lokality Klúčovské rameno v rámci CHKO Dunajské luhy***



### ***Socio-geografická poloha obce, sídelná štruktúra územia, rozvojové osi***

Obec Klúčovec zo severu susedí s mestom *Veľký Meder*, z východnej strany s obcou *Čičov*, zo západu s obcou *Čilizská Radvaň*, z juhu susedí s *Medved'ovom*.



Charakter osídlenia v mikropriestore obce je bodový v poľnohospodárskej krajine, centrálnymi rozvojovými pólmi sídelnej štruktúry priestoru obce sú mestá:

- **Komárno** (34 tis. obyvateľov, leží približne v 43 km vzdialenosti na východ od obce),



- **Dunajská Streda** ( 22 tis. obyvateľov, leží približne v 25 km vzdialenosti na západ od obce),
- **Veľký Meder** ( 8 tis. obyvateľov, leží približne v 8 km vzdialenosti na severovýchod od obce).

Rozvojové osi sú súčasťou vyváženej **hierarchizovanej sídelnej štruktúry**. Podporujú sídelné väzby medzi obcami a rovnovážny sídelný rozvoj vrátane rozvoja vidieka. Vytvárajú podmienky pre dostupnosť k infraštruktúram, zachovanie a rozvoj prírodného a kultúrneho dedičstva a zabezpečujú požiadavky, ktoré sú na sídelnú štruktúru kladené z hľadiska ekonomických, sociálnych a environmentálnych súvislostí. Rozvojové osi tak efektívne plnia požiadavky trvalej udržateľnosti a vytvárania zdravého a environmentálne vhodného obytného i pracovného prostredia.

Obec Kľúčovec leží v priestore **žitnoostrovej rozvojovej osi** (Bratislava - Dunajská Streda - Komárno), ktorá je rozvojovou osou druhého stupňa.

Obec lokálne patrí do **spádového územia** miest Veľký Meder a Dunajská Streda.

V ďalšom rozvoji záujmového územia rozhodujúcu úlohu bude zohrávať aj tempo rozvoja juhoslovenskej komunikačno-sídelnej rozvojovej osi (Bratislava - Dunajská Streda - Nové Zámky - Veľký Krtíš - Lučenec), ktorú v perspektíve rozvojové dokumenty odporúčajú podporovať.

Obec Kľúčovec leží v **regióne s dominantnou pôsobnosťou metropolitného ťažiska osídlenia bratislavsko – trnavského**. Poloha obce voči hlavnému mestu Slovenska (Bratislava, 425 tisíc obyvateľov) a voči rozvojovým pólom prvého stupňa ako Dunajská Streda (22 tisíc obyvateľov a podľa Konceptii územného rozvoja Slovenska, schválenej vládou SR v r. 2001 je to sídlo nadregionálneho až celoštátneho významu) je dobrá.

Spoločný vstup Slovenska a Maďarska do EU vyvolal otváranie a priechodnosť spoločnej štátnej hranice týchto dvoch krajín, a tým aj vznik nových priestorových väzieb. V nových geopolitických podmienkach rozvoj obce (i jej mikropriestoru) začínajú ovplyvňovať stále silnejšie aj maďarské mestá Komárom (18 tisíc obyvateľov) a Győr (130 tisíc obyvateľov) a ich zázemie (značná časť pracovnej sily obce už pracuje v susednom Maďarsku). Táto pohraničná poloha spolu s dobrými prírodnými a klimatickými podmienkami vytvárajú perspektívne predpoklady ďalšieho rozvoja obce.

Obec je súčasťou *Podunajsko-Dolnovážskeho regionálneho združenia* (Euroregión Podunajského trojspolku), ktorý patrí medzi najstaršie a najaktívnejšie euroregionálne združenia na Slovensku.

Obec je aj súčasťou mikroregionálneho združenia *Mikroregión Medzičilizie*, ktorý bol založený v roku 2000, jeho zakladateľmi boli nasledovné obce: Čiližská Radvaň, Sap, Ňárad, Pataš, Medved'ov, Kľúčovec a Baloň. *Predmetom činnosti Mikroregiónu Medzičilizie je:*

- výstavba spoločnej čistiarne odpadových vôd a verejnej kanalizácie,
- cieľavedomá spoločná ochrana záujmov obcí v mikroregióne,
- iniciovanie a podpora aktivít v oblasti spoločenských, hospodársko-ekonomických, ekologických, sociálnych, duchovných a športovo-turistických.

Okolie obce sa vyznačuje významným *rustálnym charakterom* – v sídelnej štruktúre priestoru prevažujú obce s počtom menej ako 1500 obyvateľov.

Hustota obyvateľstva mikropriestoru obce je pod celoslovenským priemerom (28,56 osôb/km<sup>2</sup>), priemerná hustota obyvateľstva v obvode/okrese Dunajská Streda je 114,55 osôb/km<sup>2</sup> pričom priemerná hustota obyvateľstva na Slovensku je 111,32 obyvateľov/km<sup>2</sup>.

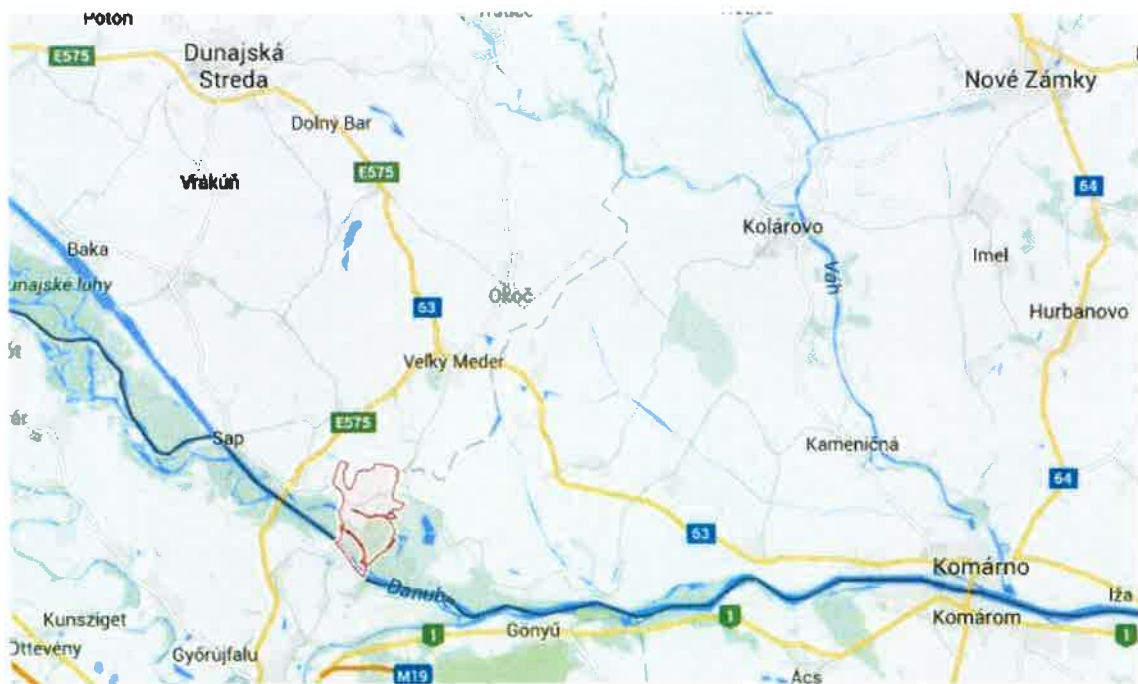
Ďalší vývoj sídelnej štruktúry záujmového územia je potrebné vnímať v nových súvislostiach. Tieto nespočívajú len v zmenených politických a hospodárskych podmienkach Slovenska, ale predovšetkým v súvislostiach a podmienkach tzv. *postindustriálnej etapy vývoja spoločnosti*. Podstatou tejto etapy vývoja spoločnosti je jej transformácia zo spoločnosti "industriálnej" na spoločnosť "informačnú", pre ktorú je determinantom rozvoja transformácia z produkcie hmotných statkov na produkciu duchovných hodnôt. Súčasne s tým sa očakáva v súlade s charakterom postindustriálneho vývoja ďalší rozvoj primárneho a sekundárneho sektora, ktorého ďalší rozvoj tkvie v ekologizácii výroby, spôsobe spracovania a využívania ich produktov.

Pri ďalšom rozvoji obce i jej mikropriestoru sa žiada akceptovať charakteristické znaky *vývoja vidieckeho osídlenia a kultúrnej krajiny*, a to pri rozvoji sídiel a pri lokalizovaní výrobných a technických diel v krajine, stavieb a areálov, trás dopravy a technickej infraštruktúry a hospodárskej činnosti. *To znamená:*

- pri novej výstavbe akceptovať a nadväzovať na historicky utvorenú štruktúru osídlenia s cieľom dosiahnuť ich vzájomnú funkčnú a priestorovú previazanosť pri zachovaní identity, špecifičnosti a pod. pôvodného osídlenia,

- rešpektovať kultúrno-historické urbanistické celky a architektonické objekty až areály v širšom zábere než požaduje ochrana pamiatok, tzn. podchytením aj ďalších hodnôt prostredia s cieľom zabezpečiť pre ne potrebnú ochranu,
- rešpektovať potenciál kultúrnych, historických, spoločenských, technických, hospodárskych a ďalších hodnôt charakterizujúcich prostredie, a to v polohe hmotnej aj nehmotnej a vytvárať pre ne vhodné prostredie.

Pre obce nachádzajúce sa v obvode/okrese Dunajská Streda funkciu obvodného sídla plní mesto Dunajská Streda, čo vymedzuje funkčné väzby obce Kľúčovec k centru Dunajská Streda.



## *Obyvateľstvo*

Ľudské zdroje sú jedným zo základných predpokladov ekonomického a sociálneho rozvoja regiónu, či obce. Vo vzťahu k ekonomickému rozvoju sú dôležité kvalitatívne a kvantitatívne znaky obyvateľstva ako aj jeho pohyb.

Od roku 2011, kedy bolo uskutočnené posledné oficiálne sčítanie obyvateľstva v čase spracovania PHRSR, žilo v obci Kľúčovec 371 obyvateľov, z toho bolo 187 mužov a 184 žien. Podľa najnovšieho údaju zo ŠÚSR k 31.12.2020 možno sledovať trvalý pokles počtu obyvateľov obce na 360 obyvateľov.

## DEMOGRAFICKÝ VÝVOJ

Na vývoj počtu obyvateľov v obci mali vplyv rôzne faktory, ako napríklad emigrácia obyvateľov za prácou, sociálne a hospodárske pomery v obci v danom období, ale aj rôzne epidémie a pod.

Vývoj počtu obyvateľov

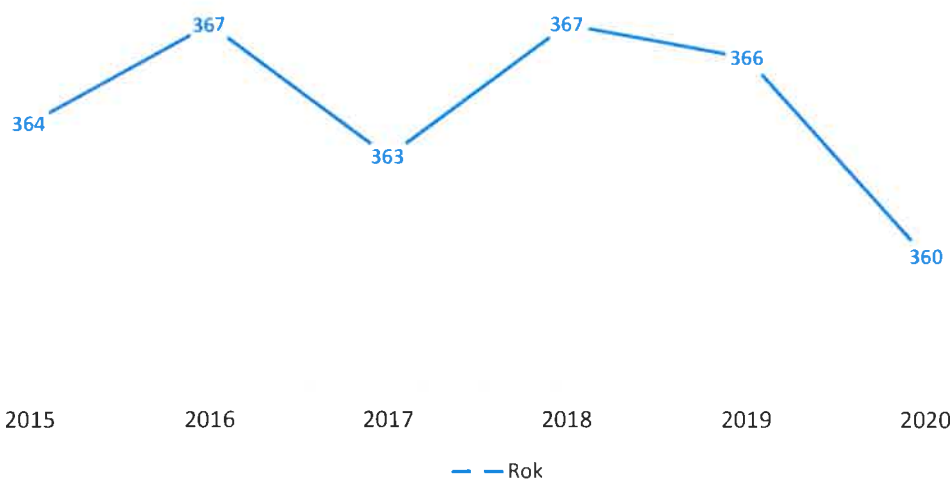
tabuľka č. 1

Rok	2015	2016	2017	2018	2019	2020
Počet obyvateľov	364	367	363	367	366	360
+/-	-1	+3	-4	+4	-8	-6

Zdroj: DATACube

Aktuálny graf vývoja obyvateľstva v rokoch 2015-2020

Graf č. 2



## DYNAMIKA OBYVATELSTVA

Vývoj a súčasný stav obyvateľstva je výsledkom dynamiky obyvateľstva, ktorá je výsledkom troch foriem pohybu obyvateľstva :

**1. prirodzený pohyb:** je rozdielom medzi natalitou (pôrodnosťou) a mortalitou (úmrtnosťou)

**2. sociálno-ekonomický pohyb:** je výsledkom sociálno-právnych zmien týkajúcich sa významných demografických charakteristík ako je zmena povolania, zmena rodinného stavu, úroveň vzdelania,

**3. mechanický (migračný) pohyb:** je výsledkom priestorových presunov obyvateľstva.

Mechanický pohyb obyvateľstva mal v poslednom období rovnomerý priebeh - Od roku 2010 zaznamenávame podstatne výraznejší podiel prisťahovaných ako tých, čo z obce odišli. To sa dá zdôvodniť tým, že obec Klúčovec ponúka príjemné a pokojné miesto na bývanie v blízkosti väčších miest ako napr. Veľký Meder, Komárno, Dunajská Streda, čo je jedným z dôvodov sťahovania sa nových obyvateľov do obce.

Výsledkom prirodzeného a mechanického pohybu obyvateľstva je jeho celkový pohyb. V obci Klúčovec zaznamenal celkový pohyb obyvateľov v troch zo piatich sledovaných rokov kladné hodnoty - najvyššie bolo v roku 2010.

*Demografický vývoj v obci*

*tabuľka č.2*

Roky	2015	2016	2017	2018	2019	2020
Narodení	0	4	3	1	3	3
Zomrelí	5	5	6	0	4	8
Demografické saldo	-5	-1	-3	1	-1	-5
Prisťahovaní	8	5	2	6	5	5
Vystťahovaní	5	5	6	0	4	8
Migračné saldo	3	0	-2	6	-1	-3

Zdroj: DataCube

*Migračné a demografické saldo obyvateľstva*

*Graf č. 3*



## VEKOVÁ ŠTRUKTÚRA OBYVATEĽSTVA

Pre zhodnotenie vekovej štruktúry obyvateľov obce Klúčovec boli použité údaje zo štatistického úradu z roku 2020.

Pre územie Slovenska je v dlhodobom vývoji charakteristická mierna prevaha žien nad mužmi. Ovplyvnil to vývoj obyvateľstva v minulosti, v ktorom boli zaznamenané väčšie straty mužov ako žien najmä v dôsledku vojen a vysťahovalectva. V obci Klúčovec to však neplatí, podiel mužov a žien je vyrovnaný.

Všeobecne platí, že ženy sa dožívajú vyššieho veku ako muži. Rodí sa síce viac chlapcov ako dievčat, ale ženský organizmus je odolnejší ako mužský, preto sa v určitých vekových kategóriách pomer mužov a žien vyrovnáva a vo vyšších vekových kategóriách už jednoznačne prevládajú ženy. Pre vekovú štruktúru obce Klúčovec nie je táto skutočnosť charakteristická, pretože vo vyšších vekových kategóriách je podiel žien a mužov takmer vyrovnaný.

Veková štruktúra obyvateľstva (2020)

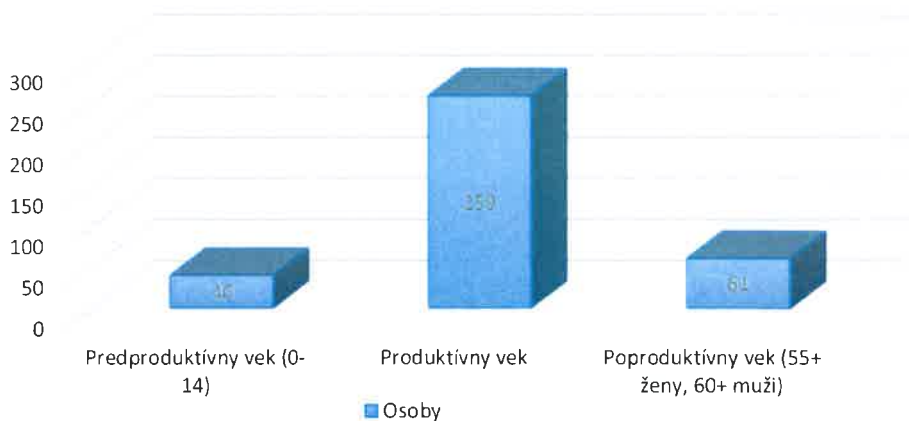
tabuľka č. 3

Veková kategória	Osoby	v %
Predproduktívny vek (0-14)	40	11,1
Produktívny vek	259	71,94
- ženy (15-54)	117	32,5
- muži (15-59)	142	39,44
Poproduktívny vek (55+ ženy, 60+ muži)	61	16,96

Zdroj: DATACube

Aktuálny graf vekovej štruktúry obyvateľstva

Graf č. 4



V obci Klúčovec sledujeme výrazný podiel obyvateľstva v produktívnom veku, a to viac ako 71,94 %. Jedná sa o vekové kategórie 15 až 59 rokov u mužov a 15 až 54 rokov u žien. Druhou najpočetnejšou skupinou s podielom 16,96% je obyvateľstvo v poproduktívnom veku (muži 60 a vyššie, ženy 55 a vyššie). Najnižšie zastúpenie v obci má obyvateľstvo mladšie ako 15 rokov, teda obyvateľstvo predproduktívneho veku, a to iba 11,1%. Keďže v obci Klúčovec je výraznejšie zastúpená skupina starého obyvateľstva v porovnaní s detskou zložkou, môžeme povedať, že v obci prebieha proces starnutia obyvateľstva.

### *Náboženská a národnostná štruktúra*

Z hľadiska národnostného zloženia obyvateľstvo obce je heterogénne. Podľa SODB 2011 98,1% obyvateľstva obce sa hlásilo k maďarskej národnosti, kým 1,4% k slovenskej národnosti a 0,5% k českej národnosti.

Podľa SODB k 26.5.2011 v náboženskej štruktúre obyvateľstva obce dominovali obyvatelia, ktorí sa prihlásili k evanjelickej cirkvi (tvorili 85,2% obyvateľstva obce). Počet osôb bez náboženského vyznania bol 8.

Ekonomická a sociálna situácia obyvateľov obce sa nevyhnutne odráža na spoločenskom vedomí i správaní. Zmenená životná situácia má vplyv na hodnotenie prebiehajúcich zmien a utvára novú spoločenskú klímu vrátane populačnej.

V období transformácie vzrástli príjmové a sociálne rozdiely - diferencovali sa možnosti získania bytu, objavili sa ohrozenia a obavy zo straty zamestnania, čo v konečnom dôsledku viedlo a vedie k diferencovanému prístupu k takým rozhodnutiam, ako je uzatvorenie manželstva, založenie rodiny a počet detí.

*Národnostná štruktúra obyvateľov*

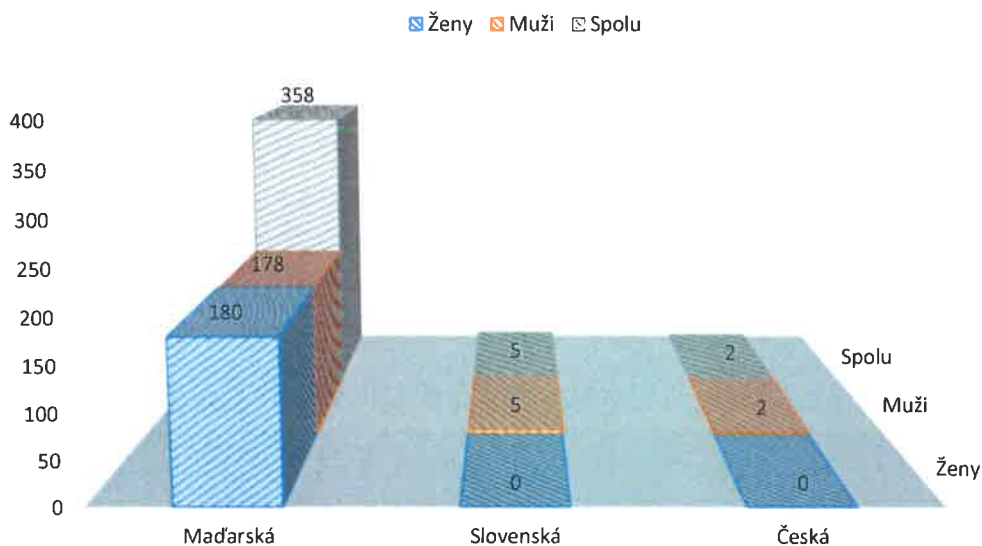
*tabuľka č. 4*

<i>Národnosť</i>	<i>Ženy</i>	<i>Muži</i>	<i>Spolu</i>
<i>Maďarská</i>	<i>180</i>	<i>178</i>	<i>358</i>
<i>Slovenská</i>	<i>0</i>	<i>5</i>	<i>5</i>
<i>Česká</i>	<i>0</i>	<i>2</i>	<i>2</i>
<i>Spolu</i>	<i>180</i>	<i>185</i>	<i>365</i>

Zdroj: DATACube

**Prehľad národnostnej štruktúry obyvateľov**

graf č. 5



Zdroj: DATACube

**Náboženská štruktúra obyvateľov**

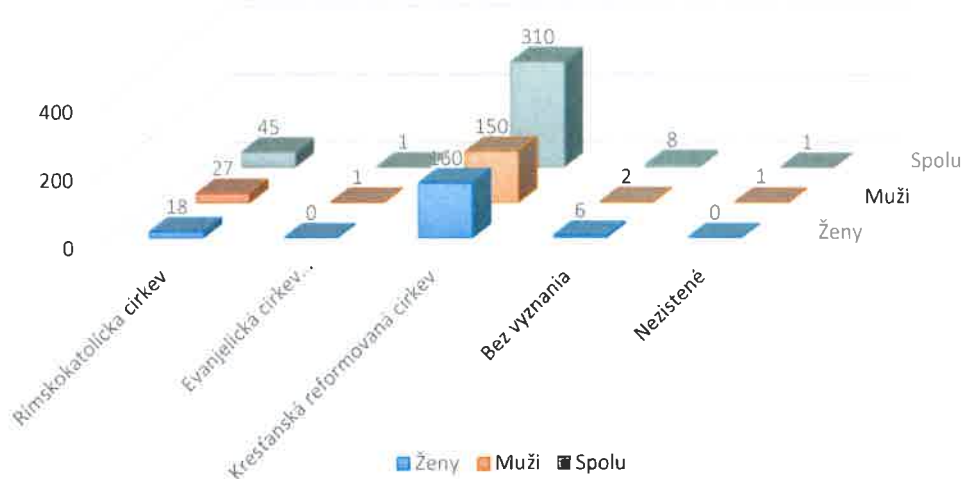
tabuľka č. 5

Náboženské vyznanie	Ženy	Muži	Spolu
Rímskokatolícka cirkev	18	27	45
Evanjelická cirkev augsburského vyznania	0	1	1
Kresťanská reformovaná cirkev	160	150	310
Bez vyznania	6	2	8
Nezistené	0	1	1
<b>Spolu</b>	<b>184</b>	<b>181</b>	<b>365</b>

Zdroj: DATACube

**Prehľad náboženskej štruktúry obyvateľov**

graf č. 6



Zdroj: DATACube



Rozvoj infraštruktúry je jedným zo základných predpokladov rozvoja každého regiónu i obce a výrazne ovplyvňuje hospodársky potenciál, spôsob života a životnú úroveň obyvateľstva.

### ***Dopravná infraštruktúra***

Kvalitná dopravná infraštruktúra a dobrá dopravná dostupnosť sú základné predpoklady rozvoja obce, ktoré významne ovplyvňujú jej hospodársky potenciál, spôsob života i životnú úroveň jej obyvateľov. Veľký význam dopravy je daný jej podstatným vplyvom na efektívnosť dovozu vstupov do územia a vývozu výstupov výroby z daného územia.

Zaujímavé územie sa nachádza v blízkosti križovatiek viacerých ciest európskeho významu, čo v budúcnosti môže znamenať silný rozvojový impulz pre daný región.

#### **Cez riešené územie prechádza dopravný koridor európskeho významu:**

- európsky multimodálny koridor č. VII (vodná cesta Dunaj).

#### **V blízkosti riešeného územia prechádza aj ďalší dopravný koridor európskeho významu:**

- európsky multimodálny koridor č. IV (Berlín/Norimberg – Praha – Kúty – Bratislava – Nové Zámky – Štúrovo – MR lokalizovaný pre trate železničnej a kombinovanej dopravy).

Tieto dopravné koridory patria medzi najvýznamnejšie komunikačné osi v Európe. V budúcnosti teda nevyhnutnou úlohou bude využiť blízkosť hore uvedených európskych komunikačných systémov (bude potrebné zlepšiť infraštruktúralne prepojenia na hore uvedené európske multimodálne koridory).

#### **Obec má relatívne dobrú dopravnú polohu aj vo vzťahu k diaľničnému systému Európy: cca. 40 km južne od obce, na území Maďarskej republiky prechádza diaľnica E75.**

Najvýznamnejšími cestnými ťahmi prechádzajúcimi v bezprostrednej blízkosti obce sú ***E 575: Bratislava - Dunajská Streda - Veľký Meder - SR/MR štátna hranica - Győr, I/63:***

**Štúrovo – Komárno - Dunajská Streda - Bratislava**, ktorý je najvýznamnejším cestným ťahom prechádzajúcim územím juhozápadného Slovenska, po plánovanej R7.

Miestne komunikácie majú bezprašnú povrchovú úpravu (všetky miestne komunikácie majú spevnený povrch) a rôzne šírkové a smerové usporiadanie. Medzi cestou a oploteniami rodinných domov sú úzke pásy zelene a stromov, asfaltové (betónové) chodníky pre peších sú vybudované len v krátkych úsekoch.

**Pre bezpečnosť cestnej premávky je potrebné ďalej rozvíjať miestny systém chodníkov, ako aj skvalitniť miestne komunikácie rozsiahlou rekonštrukciou v strednodobom horizonte.**

V perspektíve dopravnú polohu záujmového územia kladne ovplyvní aj výstavba plánovanej rýchlostnej komunikácie R7 (**Bratislava – Dunajská Streda – Nové Zámky – Lučenec**), ktorá je vybudovaná zatiaľ medzi Holicami a Bratislavou.

Obec Kľúčovec nie je priamo napojená na európsky železničný systém, **najbližšia železničná stanica je na trati č. 131 Bratislava – Dunajská Streda – Komárno** (jednokolajnicová ) v meste Veľký Meder (8 km).

Integrovaný regionálny systém hromadnej dopravy zabezpečuje organizáciu a prepojenie hlavných zložiek hromadnej cestnej dopravy v hlavných smeroch pohybu cestujúcich, ktorými pre riešené územie sú:

- cesty do obvodného/okresného centra (Dunajská Streda, 25 km),
- cesty do Veľkého Medera (8 km).

Najväčší podiel na hromadnej preprave osôb do zamestnania, škôl, úradov a za nákupmi má autobusová preprava prostredníctvom prímestských liniek, ktoré zabezpečuje **SAD Dunajská Streda**.

Konfigurácia terénu, rozmiestnenie funkcií bývania, vybavenosti, práce, rekreácie a relatívne málo frekventovaný charakter dopravy v sídle dávajú predpoklady k významnejšiemu postaveniu bicyklovej dopravy ako jedného zo základných vnútrošídlných dopravných systémov a ekologicky najefektívnejšieho druhu dopravy. **Smerovanie lokálnych cyklistických trás je orientované na:**

- vzťahy na centrálnu časť obce, resp. miestnych častí,
- vzťahy k rekreačným cieľom súvisiacim s medzinárodnou cyklistickou trasou pozdĺž Dunaja.

Cez riešené územie prechádza najdôležitejšia cyklistická trasa na Slovensku ktorá spája Nantes s Bukurešťou: **EuroVelo 6**

Cez riešené územie prechádza najdôležitejšia vodná cesta v Európe: **rieka Dunaj**.

**Letisko** s verejnou prepravou osôb a nákladov sa nachádza v 75 km vzdialenosti v **Bratislave**.

### **Zásobovanie pitnou a úžitkovou vodou**

*Obec má vybudovaný verejný vodovod*, na ktorý je napojených 99 % domácností.

### **Kanalizácia a čistenie odpadovej vody**

V obvode Dunajská Streda je veľmi dôležitou prioritou kanalizácia Žitného ostrova ako celku, vyčistenie zachytených odpadových vôd a ich odvedenie do vhodného recipientu (PHSR TTSK, 2003).

*Verejná kanalizačná sieť v obci nie je vybudovaná*, odpadové vody sú odvádzané do žump a septikov, čo sa potom vyváža fekálnymi vozidlami na poľnohospodárske pôdy. Výstavba kanalizácie sa plánuje takmer pol desaťročia, avšak zatiaľ chýbajú financie (plánuje sa výstavba spoločnej kanalizácie pre obcí Mikroregiónu Medzičilizie, podľa plánov spoločná ČOV bude umiestnená v obci Sap).

Dažďové vody z komunikácií, z nehnuteľností a zo spevnených plôch sú odvádzané jestvujúcimi prícestnými odvodňovacími rigolmi.

### **Zásobovanie elektrickou energiou, verejné osvetlenie**

*Obec Kľúčovec je zásobovaná el. energiou* na dobrej úrovni, výkon transformátorov vyhovuje súčasným požiadavkám obce.

Verejné osvetlenie je riešené inštalovaním výbojkových svietidiel na jestvujúcich elektrických betónových stĺpoch, staré svietidlá sú priebežne vymieňané za nové, úspornejšie, avšak v strednodobom horizonte je potrebná rozsiahla rekonštrukcia verejného osvetlenia.

## ***Zásobovanie plynom***

*Obec Kľúčovec je plno plynofikovaná.* Zemný plyn je v prevažnej miere využívaný na vykurovanie, prípravu teplej vody a varenie. V prípade výstavby nových rodinných domov, objektov občianskej vybavenosti je možnosť predĺženia plynových rozvodov k týmto objektom.

## ***Telekomunikácie***

Rozvoj telekomunikácií za posledné desaťročie ***zaznamenal výrazný kvantitatívny i kvalitatívny rast***, predstihujúci mnohonásobne rozvoj ostatných odvetví technickej infraštruktúry. Je to jednak prestavbou a rekonštrukciou pevnej telefónnej siete a ústrední, ale hlavne rozvojom mobilných telefónnych systémov a ich plošného uplatnenia a rozvojom internetovej siete.

Obec Kľúčovec má dobré GSM pokrytie od domáceho mobilného operátora: Orange a.s. Obec má slabšie GSM pokrytie od domácich operátorov: O2 Slovakia, s.r.o. a T-Mobile a.s.

V súčasnosti je potrebné venovať pozornosť i rozširujúcim sa informačným sieťam. Internetová gramotnosť v obci je nízka, preto treba podporovať investície na zabezpečenie prístupu k širokopásmovému internetu v každej domácnosti obce.

## *Cestovný ruch*

Cestovný ruch je interdisciplinárne odvetvie hospodárstva, na jeho realizácii sa podieľa mnoho ďalších oblastí, ako sú poľnohospodárstvo, priemysel, stavebníctvo, služby a pod. Predstavuje komplex vzťahov a javov, ktoré výrazne prispievajú k tvorbe pracovných miest, navyše investičné náklady na pracovné miesta sú nižšie než v priemysle.

***Národný program rozvoja cestovného ruchu SR na základe zhodnotenia ponukovej stránky územia a jeho vybavenosti a posúdenia dlhodobých vývojových tendencií dopytu v cestovnom ruchu navrhuje rozvíjať nasledovné nosné formy cestovného ruchu:***

- letná rekreácia, pri vodných plochách založená na kúpaní a vodných športoch, hobby turizmus, cykloturizmus, rôzne alternatívne tzv. soft formy cestovného ruchu, poľovnícky cestovný ruch, rôzne športy.

- mestský a kultúrny cestovný ruch.
- zdravotný cestovný ruch v jeho klasickej liečebnej podobe, ktorý je potrebné zachovať a popritom rozvíjať zdravotný cestovný ruch (relax, fitness, prevencia, skrášľovanie, kondícia), ktorý začína prudko rásť prakticky v celosvetovom rozsahu.
- vidiecky cestovný ruch a agroturistika.
- doplnkové formy cestovného ruchu.

***Na základe hore uvedenej klasifikácie nosných foriem cestovného ruchu Slovenska obec Kľúčovec má reálny potenciál predovšetkým pre rozvoj:***

- letnej rekreácie – pri vodných plochách založenej na vodných športoch, hobby turizmus, cykloturizmus, rôzne alternatívne tzv. soft formy cestovného ruchu, poľovnícky cestovný ruch, rôzne športy,
- vidieckej turistiky vrátane agroturistiky.

***V obci Kľúčovec turisticky najhodnotnejšími lokalitami sú:***

- reformovaný kostol klasicistického štýlu s barokovými prvkami, ktorý bol postavený v roku 1847,
- pomník obetiam I. svetovej vojny,
- Cyklistická cesta EuroVello 6,
- rieka Dunaj,
- lokalita Kľúčovské rameno.

V záujmovom regióne okrem vyššie uvedených foriem cestovného ruchu sú veľmi dobré predpoklady aj pre ***kulinársku turistiku*** - návštevníkov obce môže prilákať aj vychýrenou maďarskou a slovenskou kuchyňou. Kuchyňa obce (ako i jej mikropriestoru), ktorá je vzácnou zmesou tradícií a kultúr (ktoré sa na tomto území dlhodobo dotvárali), je oddávna založená na troch princípoch: vynikajúca kvalita surovín, generáciami k dokonalosti dopracované tradičné receptúry a dostatok času a poctivosti pri príprave jedál (varenie je doteraz v mnohých rodinách láskyplným obradom).

V obci sú veľmi dobré podmienky pre ***cykloturistiku*** vzhľadom na nížinný terén a pomerne menšiu dopravnú frekvenciu na miestnych cestách.

Úroveň poskytovaných turistických služieb v obci je nízka. Reštauračné a ani ubytovacie služby v obci nie sú dostupné.

#### Cestovný ruch v mikropriestore obce

Host' – dovolenkár necestuje len do konkrétneho zariadenia alebo do konkrétneho mesta či obce, ale vníma príslušný región ako celok. Preto je potrebné, aby ponuky cestovného ruchu boli navzájom regionálne zosúladené, rozvíjané a uplatňované. Z týchto dôvodov sa nedá vnímať rozvoj cestovného ruchu v obci Kľúčovec izolovane od rozvoja cestovného ruchu v regióne obce a preto i tento materiál posudzuje stav a navrhuje rozvoj cestovného ruchu v tomto kontexte.

Širší priestor obce Kľúčovec sa vyznačuje diverzitou vidieckej krajiny, zachovalým jedinečným ľudovým umením, zvykmi a folklórom, čo vytvára priaznivé predpoklady pre rozvoj vidieckeho turizmu a agroturistiky.

#### V mikropriestore obce Kľúčovec najvýznamnejšími turistickými cieľmi sú:

- mesto Veľký Meder – nachádza sa 8 km od obce smerom na východ; mesto je významným regionálnym kultúrnym centrom; **najväčšou turistickou atrakciou je termálne kúpalisko** – v roku 2005 tunajšie kúpalisko bolo najnavštevovanejším kúpaliskom na Slovensku (malo vyše 600 tisíc návštevníkov),
- mesto Komárno – nachádza sa 43 km od obce smerom na východ, mesto je významným kultúrnym centrom (je sídlom mnohých kult. inštitúcií: Jókaiho divadlo, Univerzita Jánosa Selyeho) a hraničným priechodom do Maďarska; najväčšou turistickou atrakciou je Mestská pamiatková zóna, Národná kultúrna pamiatka - pevnostný systém Komárna a termálne kúpalisko,
- Chránená krajinná oblasť Dunajské luhy – Chránená krajinná oblasť Dunajské luhy bola ustanovená vyhláškou MŽP SR č. 81/1998 Z. z. o Chránenej krajinej oblasti Dunajské luhy z 3. marca 1998 s účinnosťou od 1. mája 1998. Chránená krajinná oblasť sa rozprestiera na Podunajskej nížine v geomorfologickom celku Podunajská rovina, vedľa slovenského a slovensko-maďarského úseku Dunaja od Bratislavy až po Veľkolélsky ostrov v okrese Komárno. Pozostáva z piatich samostatných častí. Toto jedinečné územie celé sa nachádza na arecentnom agradačnom vale Dunaja. Systém agradačných valov a akumuláčnych depresíí s

hustou sieťou riečnych ramien s prevahou sedimentačnej akumulácie vznikol ešte pred zásahmi do prírodného hydrologického režimu Dunaja,

- **mesto Győr** – nachádza sa v Maďarsku 15 km od obce smerom na juh, mesto má takmer 130 tis. obyvateľov a je vysoko atraktívnym kultúrnym a hospodárskym strediskom západného Maďarska.

Súčasná úroveň návštevnosti obce je relatívne nízka, cestovný ruch v súčasnosti zatiaľ má len malý merateľný význam.

**V blízkej budúcnosti prvoradou úlohou pre rozvoj cestovného ruchu v obci bude:**

- rozvíjať a skvalitniť služby cestovného ruchu,
- rozvíjať kvalitnú propagáciu a marketingové aktivity produktov a tak zabezpečovať efektívne využitie už existujúcich, ako aj plánovaných služieb cestovného ruchu.

**V ďalšom rozvoji rekreačnej funkcie obce veľké rezervy predstavujú:**

- cez obec prechádzajúca cyklistická cesta EuroVelo 6,
- revitalizované jazero v strede zastavaného územia,
- rieka Dunaj.

**Vyššie uvedené rozvojové programy sa nadviažu na Záväznú časť územného plánu veľkého územného celku Trnavský kraj, ktorá v oblasti rekreácie a turistiky navrhuje medzi inými:**

- Podpora tematicky orientovaných produktov a zvyšovanie kvality služieb a ľudských zdrojov
- Budovanie a obnova cyklotrás, turistických trás a modernizácia služieb pre užívateľov
- Propagácia cestovného ruchu a jeho produktov
- Podpora inštitucionálnych kapacít, koordinujúcich rozvoj cestovného ruchu
- Podpora podnikateľského prostredia v cestovnom ruchu
- Certifikácia služieb cestovného ruchu

*Občianska vybavenosť*

Sociálnu infraštruktúru a občiansku vybavenosť v obci charakterizujú zariadenia v oblasti administratívy, kultúry, športové a sociálne zariadenia. Vybavenosť obce službami je rozmanitá a ich účel závisí od ľudských zdrojov, tradícií, podmienok a špecifických daností okolitého mikropriestoru.

## **Administratíva**

V zmysle zákona č.369/1990 Zb. o obecnom zriadení, v znení neskorších predpisov, obec má dva orgány: **obecné zastupiteľstvo** a štatutárny orgán: **starostu obce**. Každý z orgánov obce má svoje samostatné postavenie dané ústavou a zákonmi a nie sú vo vzťahu vzájomnej podriadenosti či nadriadenosti. Obyvatelia obce nepriamo, prostredníctvom týchto dvoch orgánov vykonávajú samosprávu obce. **Ďalšie orgány**, ako je napr. obecný úrad, komisie a pod. **sú len odvodenými orgánmi obecného zastupiteľstva**. Obecný úrad, ktorý je výkonným orgánom obecného zastupiteľstva a starostu, zabezpečuje organizačné a administratívne veci obecného zastupiteľstva a starostu, ako aj orgánov zriadených obecným zastupiteľstvom.

**Stavebné povolenia** pre obec sa vydávajú na obecnom stavebnom úrade.

**Zariadenia peňažných služieb** v obci sa nenachádzajú, najbližšie sú lokalizované v meste **Veľký Meder**.

Komplexné **poštové služby** pre obyvateľov obce sú zabezpečené poštovým úradom zo susednej obce **Medved'ov**.

## **Školstvo**

**V obci sa nachádza 1 školské zariadenie, ktoré je v zriaďovateľskej pôsobnosti obce**

**Kľúčovec:** materská škola s výchovným jazykom maďarským

V obci sa nenachádza **základná škola**, rozhodujúca časť miestnych detí navštevuje základnú školu v susednej obci **Čiližská Radvaň**.

## **Zdravotníctvo**

Zariadenia zdravotníctva sa **nenachádzajú v obci**, primárne zdravotnícke služby obyvateľom obce sú zabezpečené v susednej obci **Čiližská Radvaň**, komplexnejšie zdravotnícke služby sú zabezpečené v meste **Veľký Meder**, kým nemocničné zdravotnícke služby sú zabezpečené v obvodnom centre **Dunajská Streda**. V obci funguje opatrovateľská služba (zabezpečujú ju 3 osoby)



## ***Kultúrne, športové a ostatné zariadenia***

Kultúra je nielen ozdobou našej spoločnosti, ale je nezastupiteľnou sférou spoločenského života v dnešnej dobe. Pôsobí na myslenie a duchovne obohacuje celkový život človeka.

Rozvoj miestnej kultúrnej činnosti, organizovanie umeleckej činnosti, kultúrnych podujatí, záujmových činností a súťaží, výstav, divadelných predstavení a koncertov zabezpečuje **kultúrny dom** (kapacita 150 miest). *V strednodobom horizonte je potrebná vnútorná rekonštrukcia kultúrneho domu.*

### **Tradičnými kultúrnymi akciami v obci sú:**

- majáles,
- deň matiek,
- deň detí,
- obecný deň,
- deň dôchodcov,
- mikulášska slávnosť.

Šport má pre rozvoj spoločnosti kľúčový význam, športovanie prispieva k rozvoju osobnosti, rozvíja fyzické a duševné zdravie, vôľové vlastnosti a charakter človeka.

V zmysle zákona č. 369/1990 Zb. o obecnom zriadení, v znení neskorších zmien a doplnkov obec vykonáva okrem iného výstavbu, údržbu a správu športových zariadení, utvára podmienky pre telesnú kultúru a šport. V zmysle zákona č. 288/1997 Z. z. o telesnej kultúre obec utvára podmienky pre rozvoj telesnej kultúry, najmä na rozvoj športu pre všetkých a podporuje organizovanie telovýchovných, turistických a športových podujatí.

### **Zariadenia pre športovú činnosť predstavujú nasledovné športové priestory:**

futbalové ihrisko,  
basketbalové ihrisko,  
detské ihrisko.

*V strednodobom horizonte je potrebné vybudovať viacúčelovú budovu pre šport so sociálnymi zariadeniami, ktorá by sa mala následne využívať ako športová prezliakareň, stolnotenisový klub a posilovňa.*

Okrem vyššie uvedených zariadení občianskej vybavenosti v obci sa nachádza aj **1 kostol, 1 cintorín a 1 dom smútku**

## SWOT Analýza

### Poloha, prírodné pomery, životné prostredie

<b>Silné stránky</b>	<b>Slabé stránky</b>
<ul style="list-style-type: none"> <li>• dobrá geografická poloha vzhľadom k rozvojovým pólom Bratislava, Komárno, Dunajská Streda, Veľký Meder, Budapešť, Győr, Komárom</li> <li>• poloha obce na medzinárodnej vodnej ceste Dunaj</li> <li>• blízkosť štátnej hranice (Maďarsko) a hraničného priechodu</li> <li>• výhodná geografická poloha vzhľadom na európske multimodálne koridory</li> <li>• prirodzená spádovitosť obce k maďarskému mestu Győr (vzdialenosť len 15 km)</li> <li>• veľmi priaznivé prírodné podmienky pre rozvoj poľnohospodárstva a cestovného ruchu</li> <li>• vysoká kvalita ornej pôdy</li> <li>• prírodné lokality s významnými estetickými a biologickými hodnotami</li> <li>• veľa priestorov pre oddych v obci</li> <li>• absencia väčších zdrojov znečisťovania živ. prostredia - dobrá kvalita živ. prostredia</li> </ul>	<ul style="list-style-type: none"> <li>• vysoký podiel ornej pôdy na úkor lesných a trvalých trávnych porastov - intenzívne využívaná poľnohospodárska pôda (veľké bloky parciel ornej pôdy)</li> <li>• nevyhovujúci ekologický stav miestneho rybného jazera</li> <li>• absencia verejnej kanalizácie v obci</li> </ul>
<b>Príležitosti</b>	<b>Ohrozenia</b>
<ul style="list-style-type: none"> <li>• zintenzívnenie spolupráce s okolitými obcami, ako aj s obcami zo zahraničia</li> <li>• zlepšenie komunikačného prepojenia obce smerom na Bratislavu, Dunajskú Stredú a Győr</li> <li>• využitie potenciálu rozvoja vidieckeho cestovného ruchu</li> <li>• zvýšenie ekologickej stability územia – uplatnenie princípov trvalo udržateľného rozvoja v ďalšom rozvoji územia</li> <li>• revitalizácia miestneho rybného jazera</li> <li>• realizovanie projektov zameraných na zlepšenie stavu životného prostredia vo všetkých jeho zložkách</li> </ul>	<ul style="list-style-type: none"> <li>• stagnácia už nadviazanej lokálnej, regionálnej, ako aj medzinárodnej spolupráce, resp. nenadviažu sa nové partnerské vzťahy</li> <li>• znižovanie ekologickej stability krajiny v dôsledku zintenzívnenia sa stresových faktorov (vysoko intenzívna poľnohospodárska výroba, znečisťovanie prírody vplyvom rozvoja dopravy)</li> <li>• nevybudovanie kanalizácie v obci</li> <li>• pokračovanie doterajšieho trendu poľnohospodárskej výroby – vysoká chemizácia, odlesňovanie územia</li> </ul>

**Bytový fond, technická infraštruktúra**

<b>Silné stránky</b>	<b>Slabé stránky</b>
<ul style="list-style-type: none"> <li>• prevaha bytov v rodinných domoch</li> <li>• nárast domového a bytového fondu za posledných 5 rokov</li> <li>• dobré pokrytie obce GSM signálom</li> <li>• vysoká angažovanosť obce o spoluprácu s ďalšími obcami v riešení spoločných problémov</li> </ul>	<ul style="list-style-type: none"> <li>• nadpriemerný vek bytového fondu</li> <li>• bytový fond obce má podpriemerný štandard vybavenosti</li> <li>• zlý technický stav miestnych komunikácií</li> <li>• absencia kanalizácie</li> <li>• absencia širokopásmového internetu</li> </ul>
<b>Príležitosti</b>	<b>Ohrozenia</b>
<ul style="list-style-type: none"> <li>• skvalitnenie kultúrno-spoločenskej infraštruktúry</li> <li>• rozvíjanie zariadení na športovo-telovýchovnú činnosť</li> <li>• výstavba kanalizácie</li> <li>• rekonštrukcia miestnych komunikácií</li> <li>• výstavba chodníkov</li> <li>• výstavba nových parkovacích plôch</li> <li>• zabezpečenie prístupu k širokopásmovému internetu pre obyvateľov obce</li> <li>• vytvorenie cyklotrás a ich napojenie na už existujúce trasy (Dunajská cyklotrasa.)</li> <li>• zvýšenie starostlivosti o starých obyvateľov obce</li> <li>• podpora projektov rozvoja bývania v obci</li> <li>• vytvorenie podmienok pre rozvíjanie bytového fondu obce</li> <li>• zriadenie internetového klubu pre rozvoj občianskych aktivít</li> </ul>	<ul style="list-style-type: none"> <li>• nedostatok finančných prostriedkov na ďalšie skvalitnenie technickej infraštruktúry</li> <li>• nevybudovanie kanalizácie</li> <li>• zhoršenie kvality miestnych komunikácií z dôvodu nedostatku financií na ich údržbu</li> </ul>

*Ludské zdroje, trh práce, školstvo, zdravotníctvo, sociálna oblasť, šport, kultúra*

<b>Silné stránky</b>	<b>Slabé stránky</b>
<ul style="list-style-type: none"> <li>• vysoká angažovanosť obce o spoluprácu s ďalšími obcami v riešení spoločných problémov</li> <li>• bilingválnosť značnej časti obyvateľstva (prítomnosť maďarskej národnosti)</li> <li>• dobré skúsenosti s multietnickým spoložitím</li> <li>• veľa pracovných príležitostí v blízkom maďarskom meste Győr a Komárom</li> <li>• záujem väčšiny nezamestnaných nájsť si prácu</li> <li>• potenciál rastu odbornosti a zručnosti pracovnej sily</li> <li>• potenciál nových zdrojov zamestnanosti v sektore služieb, malého a stredného podnikania</li> </ul>	<ul style="list-style-type: none"> <li>• nepriaznivá veková štruktúra obyvateľstva, silne starnúca populácia</li> <li>• vysoká mortalita – prirodzený úbytok obyv.</li> <li>• zlý technický stav budovy kultúrneho domu</li> </ul>
<b>Príležitosti</b>	<b>Ohrozenia</b>
<ul style="list-style-type: none"> <li>• rozvoj cestovného ruchu a multifunkčného poľnohospodárstva – kladný vplyv na tvorbu nových pracovných miest</li> <li>• rozvoj celoživotného učenia ako záruky rozvoja adaptability pracovnej sily</li> <li>• zvýšenie kvality starostlivosti o starých obyvateľov obce</li> <li>• rekonštrukcia budovy kultúrneho domu</li> <li>• rozvoj cestovného ruchu (agroturistiky, cykloturistiky) - kladný vplyv na tvorbu nových pracovných miest</li> </ul>	<ul style="list-style-type: none"> <li>• pretrvávajúca nepriaznivá veková štruktúra obyvateľstva a výraznejšie starnutie populácie</li> <li>• odchod mladých a vzdelaných ľudí z obce z dôvodu chýbajúcich perspektív v obci, ako aj v jej mikropriestore</li> <li>• apatia nezamestnaných - pasívne zotrvávanie v sociálnej sieti</li> <li>• vznik štrukturálnych rozdielov medzi dopytom a ponukou práce</li> <li>• rast marginalizácie, vytlačanie čoraz väčšieho počtu rizikových skupín účastníkov z trhu práce a prehĺbenie sociálnej exklúzie</li> <li>• nedostatok finančných prostriedkov na skvalitnenie kultúrno-spoločenskej infraštruktúry obce</li> <li>• nedostatok finančných prostriedkov na rozvoj sociálnej infraštruktúry</li> </ul>

**Hospodárstvo, ekonomický rozvoj**

<b>Silné stránky</b>	<b>Slabé stránky</b>
<ul style="list-style-type: none"> <li>• krásny estetický vzhľad krajiny - priaznivé prírodné podmienky pre vidiecky cestovný ruch a cykloturistiku</li> <li>• priaznivé podmienky pre multifunkčné poľnohospodárstvo – tradícia podnikania v poľnohospodárstve</li> <li>• priestor pre diverzifikáciu poľnohospodárskej výroby</li> </ul>	<ul style="list-style-type: none"> <li>• nízka efektívnosť poľnohospodárskej výroby</li> <li>• zastaranosť technického vybavenia, strojov a zariadení v poľnohospodárskych podnikoch - nedostatočná kapitálová vybavenosť agropodnikov</li> <li>• absencia tradície v podnikaní v cestovnom ruchu</li> <li>• nízka úroveň materiálno-technickej základne pre rozvoj cestovného ruchu</li> </ul>
<b>Príležitosti</b>	<b>Ohrozenia</b>
<ul style="list-style-type: none"> <li>• zvyšujúci záujem o vidiecku rekreáciu a o eko- a bioprodukty</li> <li>• rozvoj nepotravinárskeho poľnohospodárstva - diverzifikácia tradičných činností poľnohospodárskych subjektov (napr. rozvoj agroturistiky, pestovanie liečivých rastlín, rozvíjanie ovocinárstva, poľovníctvo, oživenie remesiel)</li> <li>• vybudovanie služieb vidieckej turistiky, agroturistiky a vodnej turistiky</li> <li>• rozvíjanie zariadení na športovo-telovýchovnú činnosť</li> <li>• rozvoj spolupráce subjektov hospodárskeho života</li> <li>• efektívne využitie podporných programov na rozvoj poľnohospodárstva a vidieka</li> <li>• vytvorenie informačného systému o cestovnom ruchu obce</li> </ul>	<ul style="list-style-type: none"> <li>• znehodnocovanie prírodného agropotenciálu územia</li> <li>• nerozvíjanie marketingu územia a úrovne poskytovaných služieb cestovného ruchu</li> <li>• nezáujem o turistické produkty obce i regiónu</li> <li>• implementácia investičných programov bez rešpektovania princípov trvalo udržateľného rozvoja</li> <li>• neschopnosť subjektov písať kvalitné projekty a využívať podporné programy štátu a EU</li> <li>•</li> </ul>

## *2. Strategická časť*

**Strategická časť PHRSR** obsahuje víziu územia, formuláciu a návrh stratégie, výber a popis strategických cieľov v jednotlivých politikách - oblastiach rozvoja (sociálna oblasť, ekonomicko – hospodárska oblasť, environmentálna oblasť), opatrenia a ich vecný, finančný a časový rámec. V podstate je do strategickkej časti zahrnutá stratégia, programovanie, realizácia a finančný plán.

Strategická časť dokumentu rozvoja obce Klúčovec sa vzťahuje k časovému horizontu, v ktorom má zmysel hodnotiť dopady aktivít a projektov podporených jej rozvojovým dokumentom (PHRSR), čo predstavuje výhľad do roku 2030. Pre stanovenie stratégie je nevyhnutné rešpektovanie odhadov možných scenárov vývoja vyšších (nadmárodných, národných, regionálnych) úrovní pre strednodobé a dlhodobé časové horizonty.

### *Agenda 2030 pre udržateľný rozvoj*

Je súhrnom globálnych záväzkov, ktorými medzinárodné spoločenstvo reaguje na najzávažnejšie výzvy súčasnosti. Zmena klímy, chudoba, zvyšujúce sa ekonomické a sociálne nerovnosti alebo neudržateľnosť prevládajúcich vzorcov výroby a spotreby sú komplexné a navzájom previazané problémy. Izolované zásahy a opatrenia preto strácajú účinnosť pri ich riešení. Agenda 2030 bola prijatá členskými štátmi Organizácie Spojených národov v roku 2015 a vyzýva štáty k spoločnému koordinovanému postupu pri riešení globálnych výziev. Zodpovednosť za Agendu 2030 je na Slovensku rozdelená medzi Ministerstvom investícií, regionálneho rozvoja a informatizácie Slovenskej republiky a Ministerstvom zahraničných vecí a európskych záležitostí SR. V zmysle uznesenia vlády SR č. 95 z 2. marca 2016 zodpovedá Ministerstvo investícií, regionálneho rozvoja a informatizácie Slovenskej republiky za vnútroštátnu implementáciu a Ministerstvo zahraničných vecí a európskych záležitostí SR za implementáciu v medzinárodnom prostredí.

Ciele udržateľného rozvoja, ktoré Agenda 2030 stanovuje, sa týkajú všetkých krajín sveta bez ohľadu na ich stupeň ekonomického a sociálneho rozvoja – sú relevantné pre Somálsko a USA rovnako ako pre Slovensko. Agenda 2030 však nevyzýva konať len štáty, ale aj jednotlivcov. Pri dosahovaní cieľov udržateľného rozvoja musíme v prvom rade začať od

seba, aby sme mohli našu planétu odovzdať budúcim generáciám ak nie v lepšom, tak minimálne v rovnakom stave.

### Europa 2020

Východiská pre odhady možných scenárov vývoja na nadnárodnej úrovni (Európska únia) sú deklarované predovšetkým v dokumente „Europa 2020“, v ktorom na stanovené ciele nadväzujú aj ukazovatele pre ich hodnotenie a v 6 prioritách komisie na roky 2019-2024. Európska únia v dokumente deklaruje, že sústreďí všetko svoje úsilie na preklenutie krízy a vytvorenie podmienok pre konkurencieschopnejšie hospodárstvo s vyššou mierou zamestnanosti. Prioritou stratégie „Europa 2020“ je dosiahnutie rastu, ktorý je inteligentný, udržateľný a inkluzívny.

- A. Inteligentný rast - vytvorenie** hospodárstva založeného na znalostiach a inovácii,
- B. Udržateľný rast** - podporovanie ekologickejšieho a konkurencieschopnejšieho hospodárstva, ktoré efektívnejšie využíva zdroje,
- C. Inkluzívny rast** - podporovanie hospodárstva s vysokou mierou zamestnanosti, ktoré zabezpečí hospodársku, sociálnu a územnú súdržnosť.

Európska únia si vo svojej stratégii do roku 2020 v dokumente „Europa 2020“ stanovila dosiahnutie piatich cieľov:

1. **Zamestnanosť** - zvýšiť mieru zamestnanosti obyvateľov vo veku 20 až 64 rokov na 75 %,
2. **Výskum a vývoj** - zvýšiť úroveň investícií do výskumu a vývoja na 3 % HDP,
3. **Zmena klímy a energetická udržateľnosť** - znížiť emisie skleníkových plynov o 20 % (alebo za predpokladu širšej globálnej dohody až o 30 %) oproti úrovni z roku 1990, získať 20 % energie z obnoviteľných zdrojov, dosiahnuť 20-percentný nárast efektívnosti vo využívaní energie,
4. **Vzdelávanie** - Znížiť mieru predčasného ukončenia školskej dochádzky pod 10 %, minimálne 40 % podiel obyvateľov vo veku 30 – 34 rokov, ktorí majú ukončené vysokoškolské vzdelanie,
5. **Boj proti chudobe a sociálnemu vylúčeniu** - aspoň o 20 miliónov znížiť počet osôb, ktorým hrozí chudoba a sociálne vylúčenie.

Aby sa zabezpečilo plnenie týchto piatich cieľov, EÚ uplatňuje efektívny systém hospodárskeho riadenia, ktorý slúži na koordináciu politik na úrovni Únie a jednotlivých členských štátov. Neoddeliteľnou súčasťou tohto systému sú aj orgány miestnej samosprávy. Dialóg medzi vnútroštátnymi, regionálnymi a miestnymi orgánmi priblíži priority EÚ verejnosti a posilní v nej pocit zodpovednosti, ktorý je potrebný nato, aby sa do plnenia cieľov stratégie Európa 2020 zapojil každý.

V mnohých krajinách EÚ sú regionálne a miestne orgány zodpovedné za oblasti politiky súvisiace so stratégiou Európa 2020 – je tomu tak aj na Slovensku, kde miestne samosprávy majú zodpovednosť za svoje originálne a prevzaté kompetencie. Je nevyhnutné, aby si všetky úrovne verejnej správy uvedomovali potrebu efektívnej implementácie stratégie „Európa 2020“ na účely dosiahnutia inteligentného, udržateľného a inkluzívneho rastu a aby každý orgán splnil svoje úlohy pri uplatňovaní potrebných zmien.

#### 6 priorít Európskej Komisie na roky 2019 – 2024

Útvary Komisie vo svojich strategických plánoch opisujú, ako prispievajú k 6 politickým prioritám Komisie a k tomu, aby Komisia fungovala ako moderný, udržateľný a vysokovýkonný administratívny útvar. Vymedzujú si v nich špecifické ciele na päťročné obdobie, ako aj kritériá na sledovanie pokroku. Všetky útvary každoročne podávajú správu o pokroku v rámci výročnej správy o činnosti. Sú to nasledujúce priority:

*1) Európska zelená dohoda:* Zmena klímy a zhoršovanie stavu životného prostredia predstavujú existenčnú hrozbu pre Európu a svet. Na zvládnutie tohto problému potrebuje Európa novú stratégiu rastu, ktorá zmení Úniu na moderné a konkurencieschopné hospodárstvo, ktoré efektívne využíva zdroje a v ktorom sa dosiahnu do roku 2050 nulové čisté emisie skleníkových plynov, bude hospodársky rast oddelený od využívania zdrojov, sa nezabudne na žiadneho jednotlivca ani región

*2) Európa pripravená na digitálny vek:* Digitálne technológie menia životy ľudí. Cieľom digitálnej stratégie EÚ je zabezpečiť, aby z tejto transformácie mali prospech ľudia a podniky a aby sa zároveň dosiahol jej cieľ: zabezpečenie klimatickej neutrality Európy do roku 2050. Komisia je odhodlaná premeniť „digitálne desaťročie Európy“ na skutočnosť. Európa musí teraz posilniť svoju digitálnu nezávislosť a stanoviť príslušné normy – namiesto toho, aby sa pridžala noriem iných subjektov – s jasným zameraním na údaje, technológie a infraštruktúru.



3) *Hospodárstvo, ktoré pracuje v prospech ľudí*: Ľudia a podniky v EÚ môžu prosperovať iba vtedy, ak hospodárstvo pracuje v ich prospech. Jedinečné sociálne trhové hospodárstvo EÚ umožňuje rast jednotlivých ekonomík a vedie k znižovaniu chudoby a nerovnosti. Vďaka stabilnému základu Európy môže jej hospodárstvo v plnej miere reagovať na potreby občanov EÚ. Na tento účel je nevyhnutné posilniť malé a stredné podniky, ktoré sú oporou hospodárstva EÚ. Takisto veľmi dôležité je dobudovať úniu kapitálových trhov a prehĺbiť hospodársku a menovú úniu.

4) *Silnejšia Európa vo svete*: Európska komisia presadzuje multilateralizmus a globálny poriadok založený na pravidlách prostredníctvom aktívnejšej úlohy a silnejšieho hlasu EÚ vo svete. Silná agenda pre voľný a spravodlivý obchod, vďaka ktorej sa Európa stane atraktívnym miestom pre podnikanie, je kľúčová pre posilnenie úlohy EÚ ako svetového lídra a zároveň zabezpečenie najprísnejších noriem v oblasti klímy, životného prostredia a pracovnoprávnej ochrany. Vedúce postavenie Európy znamená aj spoluprácu so susednými krajinami a partnermi, zavedenie komplexnej stratégie pre Afriku a opätovné potvrdenie európskej perspektívy krajinám západného Balkánu. Komisia sa usiluje o koordinovaný prístup k vonkajším činnostiam – od rozvojovej pomoci po spoločnú zahraničnú a bezpečnostnú politiku – ktoré zabezpečujú silnejší a jednotnejší hlas Európy vo svete.

5) *Podpora európskeho spôsobu života*: Európa, ktorá chráni, sa musí súčasne zasadzovať za spravodlivosť a za základné hodnoty EÚ. Hrozby, ktorým je vystavený právny štát, spochybňujú právny, politický a hospodársky základ našej Únie. Právny štát je ústredným prvkom vízie predsedníčky von der Leyenovej pre Úniu rovnosti, tolerancie a sociálnej spravodlivosti. Komisia zavedie komplexný európsky mechanizmus právneho štátu, na základe ktorého sa budú každý rok podávať objektívne správy o stave právneho štátu v celej Únii. Silné hranice, modernizácia azylového systému EÚ a spolupráca s partnerskými krajinami sú dôležité pre dosiahnutie nového začiatku v oblasti migrácie.

6) *Nový impulz pre európsku demokraciu*: Vysoká účasť na európskych voľbách v roku 2019 poukazuje na vitalitu európskej demokracie. Európania však potrebujú výraznejšiu úlohu v rozhodovacom procese a aktívnejšiu úlohu pri stanovovaní priorít. Konferencia o budúcnosti Európy im umožní vyjadriť sa k tomu, čo je pre EÚ dôležité. Na ochranu našej demokracie pred vonkajším zasahovaním je potrebný spoločný prístup a spoločné štandardy pri riešení otázok, ako sú dezinformácie a šírenie nenávistných posolstiev na internete. Komisia sa bude podieľať na konsolidácii partnerstva s Európskym parlamentom, hlasom ľudí, a to tým, že zabezpečí jeho

zapojenie do všetkých etáp medzinárodných rokovaní, ako aj transparentnosť a integritu v rámci legislatívneho procesu.

### Národná stratégia regionálneho rozvoja SR

Vízie a ciele národnej stratégie sa vzťahujú na obdobie do roku 2030. Ťažiskom dokumentu sú rozvojové priority štátu pre programové obdobie 2021 - 2027, ktoré majú viesť k splneniu vytýčených významných národných cieľov.

V komparácii s ostatnými členskými štátmi EÚ dosiahla SR za posledné viac ako dve dekády dynamického hospodárskeho a sociálneho vývoja významný spoločenský pokrok. Postupnou realizáciou rozvojových projektov, podporných programov, vrátane štrukturálnych reforiem a systémových zmien, dochádzalo k modernizácii a modifikácii odvetvovo-sektorovej štruktúry hospodárstva, ako i konvergencii SR k ekonomicky vyspelým štátom. Vízia regionálneho rozvoja predstavuje stav, ku ktorému má Slovensko za niekoľko rokov dospieť - vymedzuje rámec pre definovanie strategických cieľov a priorít na obdobie 2021 až 2027 s výhľadom do roku 2030, ako aj postupy na ich dosiahnutie. Vízia regionálneho rozvoja Slovenska je definovaná takto: „Slovensko sa má stať krajinou s vysokou kvalitou života všetkých občanov. Každý región bude využívať svoje danosti v prospech svojho udržateľného hospodárskeho, sociálneho, environmentálneho a územného rozvoja, a tým aj Slovenskej republiky, ako vyspelého, hospodársky, politicky a sociálne súdržného členského štátu Európskej únie.“

### Program hospodárskeho a sociálneho rozvoja Trnavského samosprávneho kraja

V rámci obdobia rokov 2016 – 2023 si Trnavský samosprávny kraj zadefinoval prioritné oblasti, ktoré vytvárajú základnú štruktúru rozvojovej stratégie programu hosp. a soc. rozvoja kraja:

#### **Prioritná oblasť – Hospodárska**

Cieľ: ➤ Posilnenie konkurencieschopnosti ekonomiky a zlepšenie podnikateľského prostredia,

- Podpora výskumu, vývoja a inovácií
- Podpora rozvoja cestovného ruchu a športu
- Verejná osobná a nemotorová doprava, prepájanie kraja s dopravnými sieťami a zlepšenie dopravnej dostupnosti regiónu
- Prepájanie kraja komunikačnými sieťami a zlepšenie komunikačnej dostupnosti v rámci samotného regiónu

- Zlepšenie dostupnosti k infraštruktúre TEN-T a cestám I. triedy s dôrazom na rozvoj multimodálneho dopravného systému a podpora regionálnej a miestnej mobility
- Podpora poľnohospodárstva a rozvoja vidieka
- Podpora cezhraničnej, nadnárodnej a medzinárodnej spolupráce

### **Prioritná oblasť – Sociálna**

- Cieľ:
- Vytváranie vhodných podmienok pre rozvoj vzdelávania
  - Zvyšovanie zamestnanosti všetkých vekových skupín obyvateľstva v produktívnom veku za účelom minimalizácie nezamestnanosti v regióne
  - Podpora poskytovania sociálnych služieb a sociálna inklúzia
  - Zvyšovanie kvality a efektívnosti zdravotníckych služieb a integrácia primárnej zdravotnej starostlivosti v kraji
  - Zachovanie kultúrneho dedičstva a zabezpečenie rozvoja kultúry, kultúrnych a osvetových zariadení, zachovanie kultúrnych a ľudových tradícií kraja
  - Vypracovanie koncepcií, dokumentov, zabezpečujúcich informovanosť v sociálnej oblasti
  - Podpora cezhraničnej, nadnárodnej a medzinárodnej spolupráce

### **Prioritná oblasť – Environmentálna**

- Cieľ:
- Investície do vodného hospodárstva
  - Zabezpečenie ochrany ovzdušia pred vysokým množstvom znečisťujúcich látok do ovzdušia
  - Skvalitnenie nakladania s odpadmi
  - Efektívne využívanie prírodných zdrojov, ekosystémov a ekosystémových služieb, starostlivosť o pôdu a lesy
  - Vytváranie vhodných podmienok pre výrobu, energetickú efektívnosť a distribúciu energie z obnoviteľných zdrojov
  - Podpora medzinárodnej, nadnárodnej a cezhraničnej spolupráce

Strategická vízia PHSR Trnavského samosprávneho kraja je konkurencieschopný a všestranne rozvinutý kraj efektívne využívajúci všetky zdroje pri zachovaní prírodných, kultúrnych a historických hodnôt, pamiatok, kvality života a životného prostredia. Mobilizácia vnútorných zdrojov regiónu a získanie mimoregionálnych zdrojov pre realizovanie zámerov, spejúcich k rozvoju kraja.

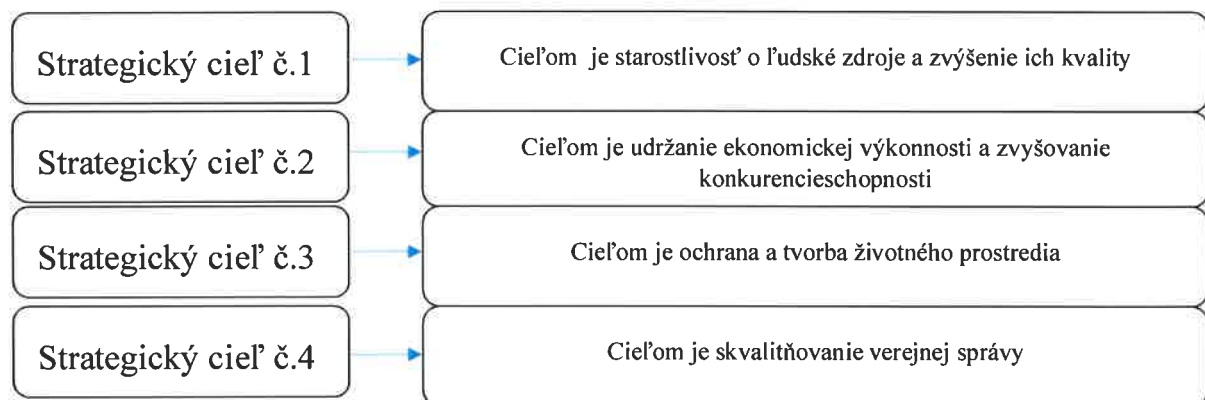
## Strategické ciele obce

Pre naplnenie uvedenej vízie obec stanovila štyri prioritné oblasti svojho rozvoja počas rokov 2020 – 2027. Ide o tieto oblasti: 1. hospodárska oblasť, 2. sociálna oblasť, 3. environmentálna oblasť, 4. inštitucionálna

V týchto prioritných oblastiach rozvoja si obec stanovila strategické ciele a navrhla opatrenia, ktorými tieto strategické ciele dosiahne. Tieto ciele boli stanovené predovšetkým na základe problémov, ich príčin a dôsledkov v súčasnom stave obce.

Pre naplnenie dlhodobej vízie boli v PHRSR Kľúčovca stanovené nasledovné strategické ciele:

### Schéma strategických cieľov PHRSR obce Kľúčovec:



Základným predpokladom pre splnenie stanovených cieľov je získanie potrebných finančných zdrojov. Ide najmä o financie z verejných fondov, resp. z fondov Európskej únie. Ďalším predpokladom pre úspešné splnenie strategických cieľov je dôsledné vypracovanie a predkladanie programových zámerov a zdôvodnených žiadostí o pridelenie finančných prostriedkov na príslušné inštitúcie.

## Rozvojová vízia obce

Rozvojová vízia obce predstavuje takmer zidealizované predstavy obyvateľov obce i manažmentu obecnej samosprávy o tom, ako by obec v dlhodobom horizonte mala vyzeráť,

ako by mali jej obyvatelia v nej žiť, ako by sa mali v obci cítiť, akú kvalitu života by im obec mala v budúcnosti ponúknuť.

Predstava alebo rozvojová vízia obce je prvým krokom pre stanovenie žiadaných rozvojových potrieb a vo vecnej rovine slúži na stanovenie dlhodobých i krátkodobých cieľov, priorít a opatrení, ktoré sa v dlhodobom programovom dokumente obce ďalej rozpracovávajú do konkrétnej vecnej podoby.

Vízia obce vyplynula aj z analýzy SWOT, pričom táto priamo obsahuje jednotlivé rozvojové ciele, ktoré odpovedajú na uvedenú otázku. V rámci aplikovanej metodiky predstavuje strategická vízia ekvivalent globálneho cieľa.

**Formulár č. S 1 – Plánovací formulár – Vízia**

**Vízia**

*„Obec Kľúčovec je to otvorená a bezpečná obec občanov s pozitívnym vzťahom k obci, ktorá rozvážnym a cieľavedomým rozvojom zabezpečuje obyvateľom zvyšovanie kvality života. Chceme, aby v roku 2027 v každej prioritnej oblasti (v hospodárskej, sociálnej, environmentálnej a inštitucionálnej) obec Kľúčovec bola konkurencieschopná. Ľudia v obci sa budú zaujímať o dianie v obci a venovať svoj čas aj skrášľovaniu svojho okolia a obce. Miestna ekonomika bude založená na cestovnom ruchu a na miestnych zdrojoch a nebude mať vplyv na životné prostredie. Úspešnou realizáciou regionálnych politík, využitím verejných a súkromných investícií dôjde k využitiu jej vnútorného potenciálu pre rozvoj cestovného ruchu, vyrovnaniu regionálnych disparít a k vyváženému rozvoju obce.“*

Formulár č. S 2 – Tabuľka strategických cieľov a opatrení

<b>Prioritné oblasti</b>			
<b>1.Prioritná oblasť sociálna</b>	<b>2.Prioritná oblasť ekonomická</b>	<b>3.Prioritná oblasť environmentálna</b>	<b>4.Prioritná oblasť inštitucionálna</b>
<b>Ciele prioritných oblastí</b>			
<i>Cieľom je starostlivosť o ľudské zdroje a zvýšenie ich kvality</i>	<i>Cieľom je udržanie ekonomickej výkonnosti a zvyšovanie konkurencieschopnosti</i>	<i>Cieľom je ochrana a tvorba životného prostredia</i>	<i>Cieľom je skvalitňovanie verejnej správy</i>
<b>Opatrenia prioritných oblastí</b>			
<i>1.1 Budovanie a rozvoj občianskej infraštruktúry</i>	<i>2.1 Rekonštrukcia a výstavba miestnych komunikácií a vybudovanie cyklotrasy</i>	<i>3.1 Vybudovanie splaškovej kanalizácie v obci a čov.</i>	<i>4.1 Aktualizácia rozvojových dokumentov</i>
<i>1.2 Organizácia a podpora kultúrnych podujatí</i>	<i>2.2 Rekonštrukcia obecných budov</i>	<i>3.2 Vybudovanie a rekonštrukcia osvetlenia v obci</i>	<i>4.2 Koncepcia financovania aktivít a projektov</i>
<i>1.3 Výstavba viacúčelového ihriska</i>	<i>2.3 Rozšírenie kamerového systému v obci</i>	<i>3.3 Riešenie problémov odpadového hospodárstva</i>	<i>4.3 Využívanie medzinárodnej spolupráce</i>
<i>1.5 Zmiernenie negatívnych dopadov cestnej premávky na obyvateľov miest a obcí a zvýšenie kvality ich života</i>	<i>2.4 Rekonštrukcia verejných budov</i>	<i>3.4 Zlepšenie stavu životného prostredia</i>	
<i>1.6 Zlepšenie soc. podmienok v obci</i>		<i>3.5 Revitalizácia obecných a verejných priestranstiev</i>	

Navrhované strategické ciele obce Kľúčovec na základe prílohy č.8 zákona č.24/2006 Z.z. „Zákon o posudzovaní vplyvov na životné prostredie“ nepodliehajú povinnému hodnoteniu ani zisťovaciemu konaniu, nakoľko uvedené činnosti nevytvárajú rámec na posudzovanie a schválenie niektorej z navrhovaných činností uvedených v prílohe č.8 zákona č.24/2006 Z.z.

### 3. Programová časť

Programová časť PHRSR nadväzuje na strategickú časť a obsahuje najmä zoznam opatrení a projektov na zabezpečenie realizácie programu rozvoja obce. Programová časť PHRSR obce Klúčovec obsahuje celkový prehľad projektov v jednotlivých oblastiach stratégie a základný návrh ukazovateľov je hodnotenie programu rozvoja.

Po schválení PHRSR a jeho aktualizácii (po schválení jednotlivých operačných programov) sa pozornosť obce sústreďí na hľadanie možností financovania jednotlivých projektov a efektívne využívanie týchto možností.

#### Akčný plán

Celkový prehľad programu rozvoja obce Klúčovec

tabuľka č. 8

Op.	Projekt obce	2021	2022	2023	2024	2025	2026	2027
1	1.1 Budovanie a rozvoj občianskej infraštruktúry							
	1.2 Organizácia a podpora kultúrnych podujatí							
	1.3 Výstavba viacúčelového ihriska							
	1.4 Zmiernenie negatívnych dopadov cestnej premávky na obyvateľov miest a obcí a zvýšenie kvality ich života							
	1.5 Zlepšenie soc. podmienok v obci							
2	2.1 Rekonštrukcia a výstavba miestnych komunikácií a vybudovanie cyklotrasy							
	2.2 Rekonštrukcia obecných budov							

	2.3 Rozšírenie kamerového systému							
	2.4 Rekonštrukcia verejných budov							
3	3.1 Vybudovanie splaškovej kanalizácie v obci a čov.							
	3.2 Vybudovanie a rekonštrukcia osvetlenia v obci							
	3.3 Riešenie problémov odpadového hospodárstva							
	3.4 Zlepšenie stavu životného prostredia							
	3.5 Revitalizácia obecných a verejných priestranstiev							
4	4.1 Aktualizácia rozvojových dokumentov							
	4.2 Koncepcia financovania aktivít a projektov							
	4.3 Využívanie medzinárodnej spolupráce							

**Vecné vymedzenie projektov – Prioritná oblasť sociálna**

tabuľka č. 9

<b>Opatrenie</b>	<b>Ciele opatrenia</b>
<b>1.1 Budovanie a rozvoj občianskej infraštruktúry</b>	Cieľom opatrenia je zvýšenie kvality sociálneho prostredia v obci, prostredníctvom výstavby nových nájomných bytov v obci, vybudovaním nových stavebných pozemkov s infraštruktúrou a obecného centrálného námestia.
<b>1.2 Organizácia a podpora kultúrnych podujatí</b>	Obec má veľkú históriu v organizovaní kultúrnych podujatí a plánuje pokračovať aj v nasledujúcom období.
<b>1.3 Výstavba viacúčelového ihriska</b>	Obec plánuje v nasledujúcich rokoch zlepšiť podmienky obyvateľov v oblasti športovania vybudovaním nového viacúčelového ihriska.



<b>1.4 Zmiernenie negatívnych dopadov cestnej premávky na obyvateľov miest a obcí a zvýšenie kvality ich života</b>	<i>Cielom opatrenia je zlepšenie dopravnej situácie prostredníctvom vybudovania parkovísk a zastávky SAD.</i>
<b>1.5 Zlepšenie soc. podmienok v obci</b>	<i>Obec týmto opatrením chce zlepšiť kvalitu sociálnych služieb v obci prostredníctvom podpory opatrovateľskej služby v obci.</i>

**Vecné vymedzenie projektov – Prioritná oblasť ekonomická**

tabuľka č. 10

<b>Opatrenie</b>	<b>Ciele opatrenia</b>
<b>2.1 Rekonštrukcia a výstavba miestnych komunikácií a vybudovanie cyklotrasy</b>	<i>Cielom je zabezpečiť celoročnú dostupnosť, bezpečnosť a udržiavanie miestnych komunikácií, chodníkov a verejných priestranstiev. Verejný priestor a starostlivosť oň je kompetenciou samosprávy a je možné kombinovať rozpočtové a mimorozpočtové zdroje financovania.</i>
<b>2.2 Rekonštrukcia obecných budov</b>	<i>Cielom opatrenia je postupná rekonštrukcia verejných budov ako kultúrny dom a obecný úrad zameraná hlavne na ich energetickú efektívnosť a revitalizácia obecných priestranstiev.</i>
<b>2.3 Rozšírenie kamerového systému</b>	<i>Obec prostredníctvom tohto opatrenia chce zvýšiť bezpečnosť v obci pomocou rozšírenia kamerového systému v obci.</i>
<b>2.4 Rekonštrukcia verejných budov</b>	<i>Cielom je zlepšenie podmienok a zníženie energetickej efektívnosti v budovách školy, športovom klube a domu smútku..</i>

**Vecné vymedzenie projektov – Prioritná oblasť environmentálna**

tabuľka č. 11

<b>Opatrenie</b>	<b>Ciele opatrenia</b>
<b>3.1 Vybudovanie splaškovej kanalizácie v obci a čov.</b>	<i>Cielom tohto opatrenia je zlepšenie stavu odpadových vôd pomocou výstavby kanalizácie v obci a čističky odpadových vôd pre územie obce,</i>
<b>3.2 Vybudovanie a rekonštrukcia osvetlenia v obci</b>	<i>Cielom opatrenia je efektívne zlepšenie verejného osvetlenia a zníženie svetelného smogu v obci</i>
<b>3.3 Riešenie problémov odpadového hospodárstva</b>	<i>Cielom tohto opatrenia je zlepšiť nakladanie s odpadmi prostredníctvom modernizácie vybavenia skládky odpadu.</i>
<b>3.4 Zlepšenie stavu životného prostredia</b>	<i>Obec plánuje zlepšenie environmentálneho prostredia prostredníctvom prepojenia rybníka na okraji intravilánu obce s Lyonským kanálom.</i>
<b>3.5 Revitalizácia obecných a verejných priestranstiev</b>	<i>Obec chce zlepšiť environmentálne podmienky obce prostredníctvom revitalizácie obecných a verejných priestranstiev čo povedie k zvýšeniu biodiverzity</i>

	<i>prostredia a zabezpečí tak ochranu pôvodnej fauny a flóry prostredia obce.</i>
--	---

**Vecné vymedzenie projektov – Prioritná oblasť inštitucionálna**

*tabuľka č. 12*

<b>Opatrenie</b>	<b>Ciele opatrenia</b>
<b>4.1 Aktualizácia rozvojových dokumentov</b>	<i>Sledovanie demografických údajov bude jedným z ukazovateľov pre aktualizáciu rozvojovej dokumentácie v strednodobom horizonte.</i>
<b>4.2 Konceptia financovania aktivít a projektov</b>	<i>V rámci projektu bude spracovaná koncepcia zhodnocujúca všetky možnosti a organizačno-ekonomické modely pre multizdrojové financovanie investičných, ale aj neinvestičných aktivít obce v rokoch 2021-2027 s výhľadom do roku 2030.</i>
<b>4.3 Využívanie medzinárodnej spolupráce</b>	<i>Neinvestičný projekt s charakterom trvalej činnosti.</i>

Plnenie hlavných strategických cieľov dlhodobého rozvoja obce sa realizuje stanovením ich priorit a definovaním jednotlivých konkrétnych opatrení, ktoré sa premietajú do projektov a projektových zámerov.

Vzhľadom na veľkosť obce a rozsah plánovaných aktivít bude obecná samospráva realizovať riešenie uvedených zámerov predovšetkým predkladaním žiadostí na dotácie zo štátnych fondov a z príslušných fondov Európskej únie.

Plnenie strategických cieľov rozvoja obce, stanovených priorit a prijatých opatrením bude rozhodujúcim spôsobom ovplyvňovať postup výstavby veľkých nadregionálnych a celoštátnych investícií v katastrálnom a záujmovom území obce.

Aktualizácia stanovených priorit a prijatých opatrení, pri dodržaní hlavných strategických cieľov rozvoja, bude uskutočňovať obecná samospráva pri každoročnom stanovení hlavných úloh samosprávy a spracovaní obecného rozpočtu. Základom bude stav prípravy jednotlivých projektov a reálne predpoklady na získanie potrebných finančných prostriedkov.

*Súbor ukazovateľov výsledkov a dosahov vrátane východiskových a cieľových hodnôt*

Súčasťou programovej časti je aj stanovenie ukazovateľov pre hodnotenie PHRSR. Ukazovatele výsledkov a dopadov pre PHRSR sú spracované v prehľade vo formulári P2.

**Výstupy projektu** predstavujú práce, služby a tovary, ktoré boli financované počas realizácie aktivít projektu vyjadrené z finančného a vecného hľadiska.

**Výsledok projektu** (výstup programu) predstavuje okamžitý efekt realizácie aktivít projektu (výstupy z aktivít), ktorý je k dispozícii pre cieľovú skupinu alebo predstavuje služby poskytnuté cieľovej skupine.

**Dopad** predstavuje vyjadruje dlhodobý efekt intervencie na danú prioritnú oblasť alebo cieľovú skupinu, ktorý je mimo priamej a výlučnej kontroly subjektu zodpovedajúceho za realizáciu projektu.

**Ukazovatele výstupu** sú obvykle priradené k jednotlivým projektom. Označujú hmatateľné produkty, bezprostredne dosiahnuté realizáciou jednej alebo viacerých aktivít, vyjadrené v merateľných fyzických alebo peňažných jednotkách. Odrážajú skutočnosť, že niečo bolo vytvorené, vyprodukované, zriadené, zrealizované.

**Ukazovatele výsledku** vyjadrujú priamy hmatateľný efekt projektu na cieľovú skupinu projektu bezprostredne po ukončení realizácie projektu a merajú bezprostredný následok, ktorý bol vyvolaný výstupom (preto je medzi výstupom a výsledkom logická väzba).

**Ukazovatele dopadu** vyjadrujú dlhodobý efekt intervencie na územie a cieľovú skupinu, následky dosiahnutých výsledkov projektu, teda príspevok k riešeniu cieľov stanovených pre prioritnú oblasť, potrieb cieľovej skupiny alebo k odstraňovaniu prekážok či využívaniu potenciálu rozvoja územia (preto je medzi výsledkom a dopadom logická väzba).

Z tohto hľadiska preto nemusí byť dosiahnutie strategického cieľa vyjadrené ukazovateľmi dopadu, ale môže byť vyjadrené aj vhodnými ukazovateľmi výsledku. Pre oblasť hodnotenia dopadov pre PHRSR obce Kľúčovec boli ako východiskové hodnoty dopadových ukazovateľov stanovené dopadové ukazovatele na nulovej úrovni a hodnotenie dopadov sa uskutočňuje k termínu roku 2020.

Formulár č. P 2 – Tabuľka ukazovateľov výsledkov, dopadov

Typ ukazovateľa	Názov ukazovateľa	Definícia	Informačný zdroj	Merná jednotka	Východisková hodnota			Cieľová hodnota	
					2021	2024	2027	2024	2027
<b>1.1 Budovanie a rozvoj občianskej infraštruktúry</b>									
Hlavné – Core ukazovatele: - Výstupu - Výsledku - dopadu	Výstup	Náklady na zrealizované stavebné práce	Obec	Euro	0	250 000	280 000		
	Výsledok	Projektová dokumentácia	Obec	Kus	0	4	8		
	Dopad	Zlepšenie podmienok bývania	Databáza DATAcube	Počet	0	0	30		
<b>1.2 Organizácia a podpora kultúrnych podujatí</b>									
Hlavné – Core ukazovatele: - Výstupu - Výsledku - dopadu	Výstup	Náklady na poskytnuté služby	Obec	Euro	0	10 000	10 000		
	Výsledok	Počet aktivít/ročne	Obec	Počet	0	10	10		
	Dopad	Zrealizované projekty pre zlepšenie podmienok kultúry	Štatistika	Počet	0	1	1		
<b>1.3 Výstavba viacúčelového ihriska</b>									
Hlavné – Core ukazovatele: - Výstupu - Výsledku - dopadu	Výstup	Náklady na realizáciu ihriska	Obec	Euro	0	50 000	0		
	Výsledok	Počet športových podujatí/ročne	Obec	Počet	0	12	12		
	Dopad	Zrealizované projekty pre zlepšenie športových podmienok	Štatistika	Počet	0	1	1		
<b>1.4 Zmiernenie negatívnych dopadov cestnej premávky na obyvateľov miest a obcí a zvýšenie kvality ich života</b>									
Hlavné – Core ukazovatele: - Výstupu - Výsledku - dopadu	Výstup	Náklady na poskytnuté služby	Obec	Euro	0	5 000	0		
	Výsledok	Projektová dokumentácia	Obec	Kus	0	1	0		

	<i>Dopad</i>	<i>Pripravované projekty technickej infraštruktúry</i>	<i>Štatistika</i>	<i>Počet</i>	<i>0</i>	<i>1</i>	<i>0</i>
<b>1.5 Zlepšenie soc. podmienok v obci</b>							
<i>Hlavné – Core ukazovatele:</i> - <i>Výstupu</i> - <i>Výsledku</i> - <i>dopadu</i>	<i>Výstup</i>	<i>Náklady na realizované stavebné práce</i>	<i>Obec</i>	<i>Euro</i>	<i>0</i>	<i>5 000</i>	<i>10 000</i>
	<i>Výsledok</i>	<i>Počet ľudí využívajúcich opatrovateľskú službu</i>	<i>Obec</i>	<i>počet</i>	<i>0</i>	<i>Bude doplnené</i>	<i>Bude doplnené</i>
	<i>Dopad</i>	<i>Zlepšenie soc. podmienok v obci</i>	<i>Štatistika</i>	<i>počet</i>	<i>0</i>	<i>0</i>	<i>1</i>
<b>2.1 Rekonštrukcia a výstavba miestnych komunikácií a vybudovanie cyklotrasy</b>							
<i>Hlavné – Core ukazovatele:</i> - <i>Výstupu</i> - <i>Výsledku</i> - <i>dopadu</i>	<i>Výstup</i>	<i>Náklady na realizované stavebné práce</i>	<i>Štát</i>	<i>Euro</i>	<i>0</i>	<i>25 000</i>	<i>25 000</i>
	<i>Výsledok</i>	<i>Projektová dokumentácia</i>	<i>Obec</i>	<i>kus</i>	<i>0</i>	<i>5</i>	<i>10</i>
	<i>Dopad</i>	<i>Pripravované projekty technickej infraštruktúry</i>	<i>Štatistika</i>	<i>počet</i>	<i>0</i>	<i>4</i>	<i>4</i>
<b>2.2 Rekonštrukcia obecných budov</b>							
<i>Hlavné – Core ukazovatele:</i> - <i>Výstupu</i> - <i>Výsledku</i> - <i>dopadu</i>	<i>Výstup</i>	<i>Náklady na realizované stavebné práce</i>	<i>Obec</i>	<i>Euro</i>	<i>0</i>	<i>50 000</i>	<i>50 000</i>
	<i>Výsledok</i>	<i>Zlepšenie energetickej náročnosti budov</i>	<i>Obec</i>	<i>%</i>	<i>0</i>	<i>30</i>	<i>30</i>
	<i>Dopad</i>	<i>Projekty energetickej efektívnosti</i>	<i>Štatistika</i>	<i>Počet</i>	<i>0</i>	<i>1</i>	<i>1</i>
<b>2.3 Rozšírenie kamerového systému</b>							
<i>Hlavné – Core ukazovatele:</i> - <i>Výstupu</i> - <i>Výsledku</i> - <i>dopadu</i>	<i>Výstup</i>	<i>Náklady na dodaný tovar</i>	<i>Štát</i>	<i>Euro</i>	<i>0</i>	<i>0</i>	<i>90 000</i>
	<i>Výsledok</i>	<i>Nové monitorované miesta</i>	<i>Obec</i>	<i>Počet</i>	<i>0</i>	<i>0</i>	<i>10</i>
	<i>Dopad</i>	<i>Zníženie kriminality</i>	<i>Štatistika</i>	<i>%</i>	<i>0</i>	<i>0</i>	<i>10</i>
<b>2.4 Rekonštrukcia verejných budov</b>							
<i>Hlavné – Core ukazovatele:</i> - <i>Výstupu</i> - <i>Výsledku</i> - <i>dopadu</i>	<i>Výstup</i>	<i>Náklady na realizované stavebné práce</i>	<i>Obec</i>	<i>Euro</i>	<i>0</i>	<i>100 000</i>	<i>100 000</i>
	<i>Výsledok</i>	<i>Zlepšenie energetickej náročnosti budov</i>	<i>Obec</i>	<i>%</i>	<i>0</i>	<i>30</i>	<i>30</i>

	<i>Dopad</i>	Projekty energetickej efektívnosti	Štatistika	Počet	0	2	2
<b>3.1 Vybudovanie splaškovej kanalizácie v obci a čov.</b>							
<i>Hlavné – Core ukazovatele:</i> - Výstupu - Výsledku - Dopadu	<i>Výstup</i>	Náklady na realizované stavebné práce	Štát	Euro	0	1 000 000	0
	<i>Výsledok</i>	Dĺžka novovybudovanej siete	Obec	M	0	(bude doplnené)	(0)
	<i>Dopad</i>	Zrealizované projekty v oblasti budovania vodovodnej siete	Databáza DATAcube			1	0
<b>3.2 Vybudovanie a rekonštrukcia osvetlenia v obci</b>							
<i>Hlavné – Core ukazovatele:</i> - Výstupu - Výsledku - Dopadu	<i>Výstup</i>	Náklady na realizované stavebné práce	Obec	Euro	0	0	15 000
	<i>Výsledok</i>	Počet vytvorených miest	Obec	Počet	0	0	5
	<i>Dopad</i>	Zrealizované projekty v oblasti osvetlenia	Databáza DATAcube	Počet	0	0	1
<b>3.3 Riešenie problémov odpadového hospodárstva</b>							
<i>Hlavné – Core ukazovatele:</i> - Výstupu - Výsledku - Dopadu	<i>Výstup</i>	Náklady na dodaný tovar	Obec	Euro	0	50 000	50 000
	<i>Výsledok</i>	Zvýšenie množstva vyseparovaných komunálnych odpadov	Obec	t/rok	0	15	30
	<i>Dopad</i>	Zrealizované projekty v oblasti separovaného zberu odpadu	Štatistika	Počet	0	1	3
<b>3.4 Zlepšenie stavu životného prostredia</b>							
<i>Hlavné – Core ukazovatele:</i> - Výstupu - Výsledku - Dopadu	<i>Výstup</i>	Poskytnuté služby -náklady	Obec	Euro	0	10 000	0
	<i>Výsledok</i>	Počet revitalizovaných miest	Obec	Počet	0	1	0
	<i>Dopad</i>	Zlepšenie stavu rybníka	Obec	Počet	0	1	0
<b>3.5 Revitalizácia obecných a verejných priestranstiev</b>							
<i>Hlavné – Core ukazovatele:</i> - Výstupu - Výsledku - Dopadu	<i>Výstup</i>	Poskytnuté služby -náklady	Obec	Euro	0	3 000	7 000
	<i>Výsledok</i>	Počet revitalizovaných miest	Obec	Počet	0	3	6

	<i>Dopad</i>	Zvýšenie podielu zelene v obci	Obec	%	0	2	4
<b>4.1 Aktualizácia rozvojových dokumentov</b>							
<i>Hlavné – Core ukazovatele:</i> - Výstupu - Výsledku - dopadu	<i>Výstup</i>	<i>Poskytnuté služby -náklady</i>	<i>Obec</i>	<i>Euro</i>	0	2500	2500
	<i>Výsledok</i>	<i>Počet aktualizovaných dokumentov</i>	<i>Obec</i>	<i>Počet</i>	0	2	2
	<i>Dopad</i>	<i>Zvýšenie efektivity kontrolovania a dodržiavania plánov</i>	<i>Obec</i>	<i>%</i>	0	50	50
<b>4.2 Koncepcia financovania aktivít a projektov</b>							
<i>Hlavné – Core ukazovatele:</i> - Výstupu - Výsledku - dopadu	<i>Výstup</i>	<i>Poskytnuté služby -náklady</i>	<i>Obec</i>	<i>Euro</i>	0	1500	1500
	<i>Výsledok</i>	<i>Počet aktualizovaných dokumentov</i>	<i>Obec</i>	<i>Počet</i>	0	2	2
	<i>Dopad</i>	<i>Počet vypracovaných žiadostí</i>	<i>Štatistika</i>	<i>Počet</i>	0	6	6
<b>4.3 Využívanie medzinárodnej spolupráce</b>							
<i>Hlavné – Core ukazovatele:</i> - Výstupu - Výsledku - dopadu	<i>Výstup</i>	<i>Poskytnuté služby -náklady</i>	<i>Obec</i>	<i>Euro</i>	0	3000	6000
	<i>Výsledok</i>	<i>Počet pripravených projektov</i>	<i>Obec</i>	<i>Počet</i>	0	3	3
	<i>Dopad</i>	<i>Počet realizovaných projektov</i>	<i>Štatistika</i>	<i>Počet</i>	0	0	1

## 4. Realizačná časť

**Realizačná časť PHRSR** nadväzuje na programovú časť vo väzbe na program a navrhnuté ukazovatele. Realizačná časť obsahuje najmä východiská, popis organizačného zabezpečenia, popis komunikačnej stratégie PHRSR k jednotlivým cieľovým skupinám a popis systému monitorovania a hodnotenia plnenia programu rozvoja obce.

### *Popis organizačného zabezpečenia*

**Orgánmi** obce sú obecné zastupiteľstvo, zástupca starostu audítora a starosta obce. Orgánmi obce sú zo zákona obecné zastupiteľstvo a starosta. Obecné zastupiteľstvo je zastupiteľský zbor obce zložený z poslancov. Najvyšším výkonným orgánom je starosta obce ako predstaviteľ obce. Starosta je štatutárnym orgánom, ktorý vystupuje v majetkovoprávných vzťahoch obce a v pracovnoprávných vzťahoch zamestnancov obce, v administratívno-právných vzťahoch je správny orgánom. Výkonným orgánom starostu a zastupiteľstva je obecný úrad. Zriadené sú i komisie a je zastúpená aj funkcia zástupcu starostu a hlavného kontrolóra.

**Obecný úrad** vykonáva činnosti spojené so zabezpečením riadneho chodu a naplnením aktivít obce.

#### *Zabezpečenie činností na úrovni programu*

*tabuľka č. 13*

<i>Činnosť</i>	<i>ObZ</i>	<i>Starosta</i>	<i>Komisia ObZ</i>	<i>ObÚ</i>	<i>Kontrolór/Audit</i>
<i>Financovanie</i>	<i>schvaľuje</i>	<i>riadi</i>	<i>hodnotí</i>	<i>vykonáva</i>	
<i>Implementácia</i>	<i>schvaľuje</i>	<i>riadi</i>	<i>hodnotí</i>	<i>vykonáva</i>	
<i>Hodnotenie</i>	<i>schvaľuje</i>	<i>riadi</i>		<i>vykonáva</i>	
<i>Monitoring</i>	<i>schvaľuje</i>	<i>riadi</i>	<i>hodnotí</i>	<i>vykonáva</i>	
<i>Kontrola</i>	<i>schvaľuje</i>	<i>riadi</i>	<i>navrhuje</i>	<i>vykonáva</i>	<i>Vykonáva</i>

V podmienkach obce Klúčovec obecný úrad zabezpečuje výkon činností súvisiacich s realizáciou PHRSR. Rozsah činností ObÚ podľa platného organizačného poriadku zodpovedá základným požadovaným činnostiam vo vzťahu k PHRSR na úrovni programu aj na úrovni jednotlivých projektov. V obci je zabezpečený plynulý tok informácií a zabezpečenie činností potrebných pre realizáciu PHRSR, ako aj činností v rámci projektového cyklu na úrovni



jednotlivých projektov, vrátane procesov s externými subjektami (príprava projektovej dokumentácie, príslušné povolenia, proces verejného obstarávania, dodávky služieb, tovarov a stavebných prác) a prípravu žiadostí o doplnkové zdroje financovania (vrátane zainteresovania externých subjektov v prípade nedostatočnej kapacity ObÚ). Existujúca kapacita organizačného zabezpečenia realizácie obce Kľúčovec je zabezpečená v dostatočnej miere v rámci celého projektového cyklu.

*Zabezpečenie činností projektového cyklu*

*tabuľka č. 14*

<i>Činnosť</i>	<i>ObZ</i>	<i>Starosta</i>	<i>Komisia ObZ</i>	<i>ObÚ</i>	<i>Externé subjekty</i>
<i>Fundraising</i>		<i>vykonáva</i>			<i>Vykonáva</i>
<i>Identifikácia</i>	<i>schvaľuje</i>		<i>navrhuje</i>	<i>Spolupracuje</i>	<i>Vykonáva</i>
<i>Príprava</i>				<i>Vykonáva</i>	<i>Vykonáva</i>
<i>Financovanie</i>	<i>schvaľuje</i>		<i>hodnotí</i>	<i>Vykonáva</i>	<i>Spolupracuje</i>
<i>Kontraktácia</i>		<i>vykonáva</i>		<i>Spolupracuje</i>	
<i>Implementácia</i>				<i>Vykonáva</i>	<i>Vykonáva</i>
<i>Monitorovanie</i>	<i>schvaľuje</i>		<i>hodnotí</i>	<i>Vykonáva</i>	<i>Vykonáva</i>
<i>Korekcie</i>	<i>schvaľuje</i>		<i>navrhuje</i>	<i>Vykonáva</i>	<i>Vykonáva</i>

### *Komunikácia a publicita*

**Zabezpečenie realizácie PHRSR** je dosahované koordinovaným prístupom a spoluprácou. Rôzne formy komunikácie budú súčasťou každého z pripravovaných a realizovaných projektov PHRSR v rámci informovanosti a publicity alebo v rámci komunikácie zainteresovaných cieľových skupín pri príprave a realizácii jednotlivých projektov.

Hlavným cieľom komunikačnej stratégie je komunikácia s občanmi a dosiahnutie stavu, aby bol každý občan o všetkých súvislostiach, ktoré pre neho z PHRSR a jeho realizácie vyplynú, informovaný včas, v dostatočnom rozsahu a primeranou formou. **Podstatné a hlavné nástroje komunikácie obce predstavujú so sprievodnými komunikačnými kanálmi: informačná tabuľa, rozhlas, noviny.** Komunikácia vo vzťahu k PHRSR je okrem cieľovej skupiny „obyvatelia“ zameraná na dve cieľové podskupiny: **organizácie, zamestnanci.** Komunikácia so strategickými sociálno-ekonomickými partnermi a organizáciami je obsahom jedného z projektov PHRSR na roky 2021-2027 a bude prebiehať kontinuálne v rámci tohto

projektu a nepotrebuje žiadne mimoriadne opatrenia. Komunikácia so zamestnancami je súčasťou ich bežnej činnosti a nepotrebuje žiadne mimoriadne opatrenia.

Všestranným nástrojom komunikácie, ale aj hodnotenia, monitorovania a kontroly je „Materiál na rokovanie obecného zastupiteľstva“. Vstupné údaje pripravujú v dostatočnom predstihu zamestnanci obecného úradu, na príprave materiálu sa stanoviskami podieľajú komisie zastupiteľstva ako poradné orgány ObZ, stanovisko k materiálu dáva v prípade potreby kontrolór/audit, rokujú o ňom poslanci obecného zastupiteľstva, materiál je verejne prístupný a obecné zastupiteľstvo je verejné (o zastupiteľstve je informované obyvateľstvo a organizácie všetkými informačnými kanálmi).

***Počas programového obdobia 2021-2027 sú naplánované 3 aktivity na predloženie tohto typu materiálu do obecného zastupiteľstva:***

- aktivity týkajúce sa samotného procesu informovanosti a schvaľovania dokumentu
- aktivity týkajúce sa každoročného hodnotenia dokumentu PHRSR
- aktivity týkajúce sa schvaľovania nových akčných plánov PHRSR a schvaľovania rozpočtov pre navrhované projektové zámery vrátane prípadných korekcií

Z hľadiska efektivity nie je vylúčené ani spojenie aktivity týkajúcej sa hodnotenia PHRSR za daný rok s návrhom nového akčného plánu.

***Formulár č. R 3 – Záznam z monitorovania (povinný v predpísanej štruktúre)***

***Monitorovanie a hodnotenie***

Správa o plnení akčného plánu obce Klúčovec k 30. 10. 2022 bude spracovaná v zmysle Programu rozvoja obce Klúčovec na obdobie 2021-2027. Cieľom monitoringu akčného plánu obce je zostaviť komplexnú informáciu o tom, ako sa plnia opatrenia navrhnuté v PHRSR obce počas celého obdobia platnosti dokumentu v rokoch 2021-2027. Tieto údaje sú k dispozícii pre samosprávu a širokú verejnosť.

Program hospodárskeho rozvoja a sociálneho rozvoja obce Klúčovec je zoradený podľa priorít, oblastí a opatrení. Ku každému opatreniu je priradený garant – odborný útvar Obecného úradu, ktoré úlohou je zabezpečiť realizáciu navrhnutých aktivít a monitorovať ich plnenie. Odpočet aktivít v akčnom pláne je spracovaný z pohľadu obce Klúčovec.

Aktuálna verzia akčného plánu bude dostupná na : Obecnom úrade.

Pripomienky k akčnému plánu obce je možné zaslať e-mailom na adresu:  
[ouklucovec@panelnet.sk](mailto:ouklucovec@panelnet.sk)

Ďalší monitoring k akčnému plánu sa uskutoční dňa: 30.10 . 2023

**Formulár č. R 5 – Plán hodnotenia a monitorovania (povinný v predpísanej štruktúre)**

<b>Plán priebežných hodnotení PHRSR na programové obdobie 2021-2027</b>		
<b>Typ hodnotenia</b>	<b>Vykonať prvýkrát</b>	<b>Dôvod vykonania/periodocita</b>
<b>Strategické hodnotenie</b>	2022	V zmysle príslušných ustanovení Zákona NRSR 539/2008 Z.z. o podpore regionálneho rozvoja .
<b>Tematické hodnotenie časti PHRSR</b>	2024	Ak bola téma identifikovaná ako riziková vo výročnej monitorovacej správe za predchádzajúci PHRSR
<b>Ad hoc mimoriadne hodnotenie</b>		Pri značnom odklone od stanovených cieľov a/alebo zmene stanovených cieľov jednotlivých prioritných oblastí a/alebo zmene hodnôt ukazovateľov. Pri návrhu na revíziu PHRSR.
<b>Ad hoc hodnotenie celého PHRSR alebo jeho časti</b>	2028	Na základe rozhodnutia starostu o príprave hospodárskeho rozvoja a sociálneho rozvoja na programové obdobie 2028-2035.

## 5. Finančná časť

*Finančný plán* predstavuje indikatívne kvalifikované odhady pre rozpočty jednotlivých projektov, v prípadoch kde to bolo možné priamo rozpočtované náklady. Indikatívne odhady sa budú upresňovať pri prvej aktualizácii dokumentu, ktorá sa očakáva v prvej polovici roka 2023 po definitívnom schválení všetkých operačných programov Programového obdobia 2021-2027 a systému finančného riadenia EŠIF.

### *Finančné zabezpečenie*

Obec samostatne rozhoduje a uskutočňuje všetky úkony súvisiace so správou obce a jej majetku. Osobitný zákon upravuje jej všetky záležitosti ako aj samosprávnu pôsobnosť. Obec financuje svoje potreby predovšetkým z vlastných príjmov, zo štátnych dotácií, ako aj z ďalších zdrojov.

Obec využíva príležitosti v oblasti podávania žiadostí a projektov o nenávratné zdroje financovania a prostriedky z fondov EU, zo štátnych, regionálnych alebo iných možných zdrojov.

*Formulár č. F 3 – Model viaczdrojového financovania – intervenčná matica*

<i>Viaczdrojové financovanie</i>							
<i>Prioritná oblasť</i>	<i>Celkové náklady</i>	<i>Verejné zdroje</i>					<i>Súkromné zdroje</i>
		<i>EÚ</i>	<i>Štát</i>	<i>VÚC</i>	<i>Obec</i>	<i>Spolu</i>	
<b>Oblasť I.</b>	<b>615. 000</b>						
1.1	530 000		500 000		30 000		
1.2	20 000		18 500		1 500		
1.3	50 000		47 350		2 650		
1.4	5 000		4 300		700		
1.5	10 000		8 500		1 500		
<b>Oblasť II.</b>	<b>440. 000</b>						
2.1	50 000		47 500		2 500		

2.2	100 000		96 300		3 700		
2.3	90 000		85 500		4 500		
2.4	200 000		180 000		20 000		
<b>Oblasť III.</b>	<b>515 000</b>						
3.1	1 000 000		950 00		50 000		
3.2	15 000		13 000		2 000		
3.3	100 000		3 500		96 500		
3.4	10 000		1 500		8 500		
3.5	10 000		2 000		8 000		
<b>Oblasť IV.</b>	<b>17 000</b>						
4.1	5 000		4 700		300		
4.2	3 000		2 800		200		
4.3	9 000		8 550		450		

Zdroj: vlastné spracovanie

**Formulár č. F 5 – Indikatívny rozpočet - sumarizácia**

	2021	2022	2023	2024	2025	2026	2027	Spolu v €
<b>I.Oblasť- sociálna</b>	40 000	90 000	120 000	120 000	100 000	90 000	55 000	615 000 €
<b>II.Oblasť- ekonomická</b>	30 000	64 000	96 000	75 000	95 000	60 000	20 000	440 000 €
<b>III.Oblasť- environmen tálna</b>	25 000	100 000	73 000	76 000	126 000	80 000	35 000	515 000 €
<b>IV.Oblasť- inštitucioná lna</b>	2 000	1 500	4 300	2 800	2 400	2 000	2 000	17 000 €

Zdroj: vlastné spracovanie

# Záver

## **Postup spracovania PHRSR**

Program hospodárskeho rozvoja a sociálneho rozvoja je účelovo spracovaný, najmä z hľadiska cieľov a priorít rozvoja SR a možností využívania fondov EÚ.

Postup spracovania PHRSR je v súlade s Metodikou na vypracovanie PHRSR obce v zmysle novely zákona o podpore regionálneho rozvoja schválenej vládou SR 18. júna 2014. Samotnú chronológiu prípravy a vypracovania možno popísať nasledovne:

- 1) Vypracovanie *socio-ekonomickej analýzy obce*, v ktorej boli identifikované tendencie súčasného socio-ekonomického vývoja obce. Analýza bola zameraná na oblasti: rozvojový potenciál, ľudské zdroje, ekonomika, občianska vybavenosť, vzdelávanie a kultúra a životné prostredie.
- 2) Vypracovanie *analýzy realizovaných opatrení*, v rámci ktorej sa zhodnotili doterajšie skúsenosti predstaviteľov obce s implementáciou programov a podporou regionálneho rozvoja.
- 3) Vyhotovenie *SWOT analýzy*.
- 4) *Určenie kľúčových disparít a hlavných faktorov rozvoja*, vychádza z identifikácie hlavných problémov, ktoré PHRSR rieši a určenia potenciálu pre toto riešenie.
- 5) *Definovanie samotnej stratégie*. Tento bod priamo nadväzuje na SWOT analýzu s cieľom odstrániť, alebo zmierniť identifikované disparity pomocou využitia potenciálu reprezentovaného určenými faktormi rozvoja.
- 6) Vymedzenie opatrení a aktivít. Vychádza zo strategickej vízie obce, výsledkov analýz a stratégie PHRSR. V rámci aktivít ide o činnosti, ktoré budú v rámci vymedzených opatrení podporené. Opatrenia predstavujú súhrn aktivít pomáhajúcich realizovať priority.
- 7) Definovanie merateľných ukazovateľov a *opis rozvojovej stratégie*.
- 8) Zostavenie finančného plánu. Východiskom boli disponibilné finančné zdroje obce a vymedzené opatrenia a aktivity.
- 9) *Definícia priorít a opatrení*.
- 10) Kompletizácia PHRSR.

## 11) Schvaľovanie a publikovanie PHRSR

V rámci samotnej prípravy PHRSR prebiehalo zhromažďovanie aktuálnych informácií a dokumentov, spracovanie, porovnávanie a hodnotenie informácií, organizačné zabezpečenie a spracovanie získaných podkladov obce.

Dôvodom pre vypracovanie programu hospodárskeho rozvoja a sociálneho rozvoja bola potreba komplexného strategického rozvojového dokumentu, ktorý by pokrýval aj aspekty sociálneho, ekonomického, kultúrneho a inštitucionálneho rozvoja, ktoré v územnom pláne nie sú riešené. Preto sa pre obdobie nasledujúcich 7 rokov, t.j. s platnosťou do roku 2027 vypracúva nový komplexný plánovací dokument spĺňajúci aktuálne kritériá strategického plánu pre úroveň miestnej samosprávy, ktorým je Program hospodárskeho rozvoja a sociálneho rozvoja obce.

## *Príloha č. 1 k PHRSR obce Kľúčovec*

### Zoznam partnerov zapojených do spracovania PHRSR:



EPIC Partner a.s.

Bratislavská cesta 4931

945 01 Komárno

Tel.: 0948 591 550

E-mail: [info@epicpartner.sk](mailto:info@epicpartner.sk)

IČO: 48038521

DIČ: 2120034510

Web: [www.epicpartner.sk](http://www.epicpartner.sk)

Obchodná spoločnosť zapísaná v Obchodnom registri Okresného súdu Nitra, oddiel: Sa, vložka č. 10492/N



## **Príloha č. 2 k PHRSR obce Kľúčovec**

### **Zoznam informačných zdrojov použitých v PHRSR:**

#### ***Základné východiskové dokumenty na miestnej úrovni***

- Program rozvoja obce Kľúčovec 2014-2020,
- Rating obce.

#### ***Základné východiskové dokumenty na úrovni kraja***

- Program hospodárskeho a sociálneho rozvoja Trnavského samosprávneho kraja na roky 2016-2023
- Územný plán VÚC TTSK,
- Regionálna inovačná stratégia TTSK, 2014.

#### ***Základné východiskové dokumenty na národnej úrovni***

- Partnerská dohoda Slovenskej republiky na roky 2021-2027
- Národná stratégia regionálneho rozvoja Slovenskej republiky (2014),

#### ***Základné východiskové dokumenty na nadnárodnej úrovni,***

- Stratégia Európa 2020,
- Spoločenský strategický rámec EK.

#### ***Súvisiace legislatíva:***

- Zákon NR SR č. 539/2008 Z.z.
- Zákon NR SR č. 369/1990 Z.z.
- Partnerská dohoda SR na roky 2021-2027
- Národná stratégia regionálneho rozvoja
- priority Trnavského samosprávneho kraja
- Regionálna integrovaná územná stratégia

### ***Príloha č. 3 k PHSR obce Klúčovec***

#### **Zoznam použitých skratiek:**

PRO – Plán sociálneho rozvoja

PHRSR – Plán hospodárskeho rozvoja a sociálneho rozvoja

NR SR – Národná rada Slovenskej republiky

RIUS – Regionálna integrovaná územná stratégia

TTSK – Trnavský samosprávny kraj

VÚC – Vyšší územný celok

ČSR – Česko – slovenská republika

KO – Komunálny odpad

MŠ – Materská škola

ZŠ – Základná škola

VŠ – Vysoká škola